



**PRÉFÈTE
DE LA GIRONDE**

*Liberté
Égalité
Fraternité*

RECUEIL DES ACTES
ADMINISTRATIFS SPÉCIAL
N°33-2021-067

PUBLIÉ LE 14 AVRIL 2021

Sommaire

CHU BORDEAUX / Secrétariat Général

33-2021-04-09-00018 - 2021 04 09 - DS N°042 YB - LADEPECHE Catherine - Adjoint des cadres - Achats - LIBOURNE (2 pages)	Page 4
33-2021-04-09-00019 - 2021 04 09 - DS N°043 YB - LEGENDRE Giliane - AAH - Achats - LIBOURNE (2 pages)	Page 7
33-2021-04-09-00020 - 2021 04 09 - DS N°044 YB - LIGUETE Eva - Adjoint des cadres - Achats - LIBOURNE (2 pages)	Page 10
33-2021-04-09-00021 - 2021 04 09 - DS N°045 YB - AUCHER Francis - Directeur Adjoint - Achats - SUD GIRONDE (2 pages)	Page 13
33-2021-04-09-00022 - 2021 04 09 - DS N°045 YB - MAURER Sophie - AAH - Achats et opération de travaux - SUD GIRONDE (2 pages)	Page 16
33-2021-04-09-00023 - 2021 04 09 - DS N°047 YB - CASTAGNET Stéphane - AAH - Achats et opérations de travaux - PODENSAC (2 pages)	Page 19
33-2021-04-09-00024 - 2021 04 09 - DS N°048 YB - ROBERT Cécile - Adjoint des cadres - Achats - PODENSAC (2 pages)	Page 22

DREAL Nouvelle Aquitaine / Service environnement industriel

33-2021-03-10-00012 - Arrêté préfectoral instituant des servitudes d'utilité publique prenant en compte la maîtrise des risques autour des canalisations de transport de gaz naturel ou assimilé, d'hydrocarbures et de produits chimiques (commune d'Arès). (8 pages)	Page 25
33-2021-03-10-00013 - Arrêté préfectoral instituant des servitudes d'utilité publique prenant en compte la maîtrise des risques autour des canalisations de transport de gaz naturel ou assimilé, d'hydrocarbures et de produits chimiques (commune de Bassens). (10 pages)	Page 34
33-2021-03-10-00017 - Arrêté préfectoral instituant des servitudes d'utilité publique prenant en compte la maîtrise des risques autour des canalisations de transport de gaz naturel ou assimilé, d'hydrocarbures et de produits chimiques (commune de Bègles). (8 pages)	Page 45
33-2021-03-10-00031 - Arrêté préfectoral instituant des servitudes d'utilité publique prenant en compte la maîtrise des risques autour des canalisations de transport de gaz naturel ou assimilé, d'hydrocarbures et de produits chimiques (commune de Bouscat). (8 pages)	Page 54
33-2021-03-10-00032 - Arrêté préfectoral instituant des servitudes d'utilité publique prenant en compte la maîtrise des risques autour des canalisations de transport de gaz naturel ou assimilé, d'hydrocarbures et de produits chimiques (commune de Bruges). (8 pages)	Page 63
33-2021-03-10-00033 - Arrêté préfectoral instituant des servitudes d'utilité publique prenant en compte la maîtrise des risques autour des canalisations de transport de gaz naturel ou assimilé, d'hydrocarbures et de produits chimiques (commune de Cadillac). (8 pages)	Page 72

33-2021-03-10-00009 - Arrêté préfectoral instituant des servitudes d'utilité publique prenant en compte la maîtrise des risques autour des canalisations de transport de gaz naturel ou assimilé, d'hydrocarbures et de produits chimiques. Commune d'Ambès. (12 pages)

Page 81

33-2021-03-10-00010 - Arrêté préfectoral instituant des servitudes d'utilité publique prenant en compte la maîtrise des risques autour des canalisations de transport de gaz naturel ou assimilé, d'hydrocarbures et de produits chimiques (commune d'Andernos-Les-Bains) (8 pages)

Page 94

CHU BORDEAUX

33-2021-04-09-00018

2021 04 09 - DS N°042 YB - LADEPECHE
Catherine - Adjoint des cadres - Achats -
LIBOURNE

DELEGATION DE SIGNATURE

N° 2021/042/DS

Bordeaux, le 9 avril 2021

Le Directeur général du centre hospitalier universitaire de Bordeaux,

- VU le code de la santé publique notamment dans ses articles L.6143-7 et D.6143-33 à D.6143-35, L6132-1 à L6132-7, R.6132-16 ;
- VU la loi n° 2016-41 du 26 janvier 2016 de modernisation de notre système de santé, portant, en son article 107, création des groupements hospitaliers de territoire ;
- VU la loi n°2019-774 du 24 juillet 2019 relative à l'organisation et à la transformation du système de santé ;
- VU le décret n° 2005-921 du 2 août 2005 portant statut particulier des grades et emplois des personnels de direction des établissements mentionnés à l'article 2 (1°, 2°, 3°) de la loi n° 86-33 du 9 janvier 1986 modifiée portant dispositions statutaires relatives à la fonction publique hospitalière ;
- VU le décret n° 2009-1765 du 30 décembre 2009 relatif au directeur et aux membres du directoire des établissements publics de santé ;
- VU le décret du n° 2016-524 du 27 avril 2016 relatif aux groupements hospitaliers de territoire ;
- VU le décret du n° 2017-701 du 2 mai 2017 relatif aux modalités de mise en œuvre des activités, fonctions et missions mentionnées à l'article L. 6132-3 du code de la santé publique, au sein des groupements hospitaliers de territoire ;
- VU le décret du président de la République, en date du 16 août 2019 nommant Monsieur Yann BUBIEN directeur général du centre hospitalier universitaire de Bordeaux, à compter du 1er octobre 2019 ;
- VU la convention constitutive du groupement hospitalier de territoire, approuvée par le directeur général de l'Agence régionale de santé le 19 octobre 2016 ;
- VU la convention de mise à disposition du centre hospitalier universitaire de Bordeaux de Mme Catherine LADEPECHE, adjoint des cadres au centre hospitalier de Libourne ;

1/2

DECIDE

Article 1

Délégation est donnée à Mme Catherine LADEPECHE, adjoint des cadres au centre hospitalier de Libourne, pour signer, en lieu et place du directeur général du CHU de Bordeaux, l'établissement support du GHT Alliance de Gironde, dans le cadre de la fonction achats :

- les marchés publics de classe 6 adressés à l'Union des Groupements d'Achats Publics (UGAP) jusqu'à concurrence de 25 000 € HT par marché public ;
- les marchés publics de classe 6 adressés à l'Union des Groupements d'Achats Publics (UGAP) jusqu'à concurrence de 50 000 € HT par marché public ;
- les marchés publics relevant de l'article R2123-1 2° et 3° du code de la commande publique, dont le montant n'excède pas 25 000 € HT, selon les règles de computation spécifique à cet article ;
- les marchés publics relevant de l'urgence impérieuse telle que définie à l'article R2122-1 du code de la commande publique ;
- les marchés relevant de l'article R2122-8 du code de la commande publique, pour lesquels le montant n'excède pas 40 000 € HT et qui répondent aux règles de computation ;
- jusqu'au 31 décembre 2021, les marchés publics pour lesquels le montant n'excèdent pas 25 000 € HT par an et par catégorie homogène.

Article 2

La présente délégation prend effet à la date de signature et dès sa publication au registre des actes administratifs du département. Elle est également publiée et consultable sur le site internet du CHU de Bordeaux.

Le Directeur général



Yann BUBIEN

2/2

CHU BORDEAUX

33-2021-04-09-00019

2021 04 09 - DS N°043 YB - LEGENDRE Giliane -
AAH - Achats - LIBOURNE

DELEGATION DE SIGNATURE

N° 2021/043/DS

Bordeaux, le 9 avril 2021

Le Directeur général du centre hospitalier universitaire de Bordeaux,

- VU le code de la santé publique notamment dans ses articles L.6143-7 et D.6143-33 à D.6143-35, L6132-1 à L6132-7, R.6132-16 ;
- VU la loi n° 2016-41 du 26 janvier 2016 de modernisation de notre système de santé, portant, en son article 107, création des groupements hospitaliers de territoire ;
- VU la loi n°2019-774 du 24 juillet 2019 relative à l'organisation et à la transformation du système de santé ;
- VU le décret n° 2005-921 du 2 août 2005 portant statut particulier des grades et emplois des personnels de direction des établissements mentionnés à l'article 2 (1°, 2°, 3°) de la loi n° 86-33 du 9 janvier 1986 modifiée portant dispositions statutaires relatives à la fonction publique hospitalière ;
- VU le décret n° 2009-1765 du 30 décembre 2009 relatif au directeur et aux membres du directoire des établissements publics de santé ;
- VU le décret du n° 2016-524 du 27 avril 2016 relatif aux groupements hospitaliers de territoire ;
- VU le décret du n° 2017-701 du 2 mai 2017 relatif aux modalités de mise en œuvre des activités, fonctions et missions mentionnées à l'article L. 6132-3 du code de la santé publique, au sein des groupements hospitaliers de territoire ;
- VU le décret du président de la République, en date du 16 août 2019 nommant Monsieur Yann BUBIEN directeur général du centre hospitalier universitaire de Bordeaux, à compter du 1er octobre 2019 ;
- VU la convention constitutive du groupement hospitalier de territoire, approuvée par le directeur général de l'Agence régionale de santé le 19 octobre 2016 ;
- VU la convention de mise à disposition du centre hospitalier universitaire de Bordeaux de Mme Giliane LEGENDRE, attachée d'administration hospitalière au centre hospitalier de Libourne ;

1/2

DECIDE

Article 1

Délégation est donnée à Mme Giliane LEGENDRE, attachée d'administration hospitalière au centre hospitalier de Libourne, pour signer, en lieu et place du directeur général du CHU de Bordeaux, l'établissement support du GHT Alliance de Gironde, dans le cadre de la fonction achats :

- les marchés publics de classe 6 adressés à l'Union des Groupements d'Achats Publics (UGAP) jusqu'à concurrence de 25 000 € HT par marché public ;
- les marchés publics de classe 6 adressés à l'Union des Groupements d'Achats Publics (UGAP) jusqu'à concurrence de 50 000 € HT par marché public ;
- les marchés publics relevant de l'article R2123-1 2° et 3° du code de la commande publique, dont le montant n'excède pas 25 000 € HT, selon les règles de computation spécifique à cet article ;
- les marchés publics relevant de l'urgence impérieuse telle que définie à l'article R2122-1 du code de la commande publique ;
- les marchés relevant de l'article R2122-8 du code de la commande publique, pour lesquels le montant n'excède pas 40 000 € HT et qui répondent aux règles de computation ;
- jusqu'au 31 décembre 2021, les marchés publics pour lesquels le montant n'excèdent pas 25 000 € HT par an et par catégorie homogène.

Article 2

La présente délégation prend effet à la date de signature et dès sa publication au registre des actes administratifs du département. Elle est également publiée et consultable sur le site internet du CHU de Bordeaux.

Le Directeur général



Yann BUBIEN

2/2

CHU BORDEAUX

33-2021-04-09-00020

2021 04 09 - DS N°044 YB - LIGUETE Eva - Adjoint
des cadres - Achats - LIBOURNE

DELEGATION DE SIGNATURE

N° 2021/044/DS

Bordeaux, le 9 avril 2021

Le Directeur général du centre hospitalier universitaire de Bordeaux,

- VU le code de la santé publique notamment dans ses articles L.6143-7 et D.6143-33 à D.6143-35, L6132-1 à L6132-7, R.6132-16 ;
- VU la loi n° 2016-41 du 26 janvier 2016 de modernisation de notre système de santé, portant, en son article 107, création des groupements hospitaliers de territoire ;
- VU la loi n°2019-774 du 24 juillet 2019 relative à l'organisation et à la transformation du système de santé ;
- VU le décret n° 2005-921 du 2 août 2005 portant statut particulier des grades et emplois des personnels de direction des établissements mentionnés à l'article 2 (1°, 2°, 3°) de la loi n° 86-33 du 9 janvier 1986 modifiée portant dispositions statutaires relatives à la fonction publique hospitalière ;
- VU le décret n° 2009-1765 du 30 décembre 2009 relatif au directeur et aux membres du directoire des établissements publics de santé ;
- VU le décret du n° 2016-524 du 27 avril 2016 relatif aux groupements hospitaliers de territoire ;
- VU le décret du n° 2017-701 du 2 mai 2017 relatif aux modalités de mise en œuvre des activités, fonctions et missions mentionnées à l'article L. 6132-3 du code de la santé publique, au sein des groupements hospitaliers de territoire ;
- VU le décret du président de la République, en date du 16 août 2019 nommant Monsieur Yann BUBIEN directeur général du centre hospitalier universitaire de Bordeaux, à compter du 1er octobre 2019 ;
- VU la convention constitutive du groupement hospitalier de territoire, approuvée par le directeur général de l'Agence régionale de santé le 19 octobre 2016 ;
- VU la convention de mise à disposition du centre hospitalier universitaire de Bordeaux de Mme Eva LIGUETE, adjoint des cadres au centre hospitalier de Libourne ;

1/2

DECIDE

Article 1

Délégation est donnée à Mme Eva LIGUETE, adjoint des cadres au centre hospitalier de Libourne, pour signer, en lieu et place du directeur général du CHU de Bordeaux, l'établissement support du GHT Alliance de Gironde, dans le cadre de la fonction achats :

- les marchés publics de classe 6 adressés à l'Union des Groupements d'Achats Publics (UGAP) jusqu'à concurrence de 25 000 € HT par marché public ;
- les marchés publics de classe 6 adressés à l'Union des Groupements d'Achats Publics (UGAP) jusqu'à concurrence de 50 000 € HT par marché public ;
- les marchés publics relevant de l'article R2123-1 2° et 3° du code de la commande publique, dont le montant n'excède pas 25 000 € HT, selon les règles de computation spécifique à cet article ;
- les marchés publics relevant de l'urgence impérieuse telle que définie à l'article R2122-1 du code de la commande publique ;
- les marchés relevant de l'article R2122-8 du code de la commande publique, pour lesquels le montant n'excède pas 40 000 € HT et qui répondent aux règles de computation ;
- jusqu'au 31 décembre 2021, les marchés publics pour lesquels le montant n'excèdent pas 25 000 € HT par an et par catégorie homogène.

Article 2

La présente délégation prend effet à la date de signature et dès sa publication au registre des actes administratifs du département. Elle est également publiée et consultable sur le site internet du CHU de Bordeaux.

Le Directeur général



Yann BUBIEN

2/2

CHU BORDEAUX

33-2021-04-09-00021

2021 04 09 - DS N°045 YB - AUCHER Francis -
Directeur Adjoint - Achats - SUD GIRONDE

DELEGATION DE SIGNATURE

N° 2021/045/DS

Bordeaux, le 9 avril 2021

Le Directeur général du centre hospitalier universitaire de Bordeaux,

- VU le code de la santé publique notamment dans ses articles L.6143-7 et D.6143-33 à D.6143-35, L6132-1 à L6132-7, R.6132-16 ;
- VU la loi n° 2016-41 du 26 janvier 2016 de modernisation de notre système de santé, portant, en son article 107, création des groupements hospitaliers de territoire ;
- VU la loi n°2019-774 du 24 juillet 2019 relative à l'organisation et à la transformation du système de santé ;
- VU le décret n° 2005-921 du 2 août 2005 portant statut particulier des grades et emplois des personnels de direction des établissements mentionnés à l'article 2 (1°, 2°, 3°) de la loi n° 86-33 du 9 janvier 1986 modifiée portant dispositions statutaires relatives à la fonction publique hospitalière ;
- VU le décret n° 2009-1765 du 30 décembre 2009 relatif au directeur et aux membres du directoire des établissements publics de santé ;
- VU le décret du n° 2016-524 du 27 avril 2016 relatif aux groupements hospitaliers de territoire ;
- VU le décret du n° 2017-701 du 2 mai 2017 relatif aux modalités de mise en œuvre des activités, fonctions et missions mentionnées à l'article L. 6132-3 du code de la santé publique, au sein des groupements hospitaliers de territoire ;
- VU le décret du président de la République, en date du 16 août 2019 nommant Monsieur Yann BUBIEN directeur général du centre hospitalier universitaire de Bordeaux, à compter du 1er octobre 2019 ;
- VU la convention constitutive du groupement hospitalier de territoire, approuvée par le directeur général de l'Agence régionale de santé le 19 octobre 2016 ;
- VU la convention de mise à disposition du centre hospitalier universitaire de Bordeaux de M. Francis AUCHER, directeur adjoint au centre hospitalier Sud Gironde ;

1/2

DECIDE

Article 1

Délégation est donnée à M. Francis AUCHER, directeur adjoint au centre hospitalier Sud Gironde, pour signer, en lieu et place du directeur général du CHU de Bordeaux, l'établissement support du GHT Alliance de Gironde, dans le cadre de la fonction achats :

- les marchés publics de classe 6 adressés à l'Union des Groupements d'Achats Publics (UGAP) jusqu'à concurrence de 25 000 € HT par marché public ;
- les marchés publics de classe 6 adressés à l'Union des Groupements d'Achats Publics (UGAP) jusqu'à concurrence de 50 000 € HT par marché public ;
- les marchés publics relevant de l'article R2123-1 2° et 3° du code de la commande publique, dont le montant n'excède pas 25 000 € HT, selon les règles de computation spécifique à cet article ;
- les marchés publics relevant de l'urgence impérieuse telle que définie à l'article R2122-1 du code de la commande publique ;
- les marchés relevant de l'article R2122-8 du code de la commande publique, pour lesquels le montant n'excède pas 40 000 € HT et qui répondent aux règles de computation ;
- jusqu'au 31 décembre 2021, les marchés publics pour lesquels le montant n'excèdent pas 25 000 € HT par an et par catégorie homogène.

Article 2

La présente délégation prend effet à la date de signature et dès sa publication au registre des actes administratifs du département. Elle est également publiée et consultable sur le site internet du CHU de Bordeaux.

Le Directeur général



Yann BUBIEN

2/2

CHU BORDEAUX

33-2021-04-09-00022

2021 04 09 - DS N°045 YB - MAURER Sophie -
AAH - Achats et opération de travaux - SUD
GIRONDE

DELEGATION DE SIGNATURE

N° 2021/046/DS

Bordeaux, le 9 avril 2021

Le Directeur général du centre hospitalier universitaire de Bordeaux,

- VU le code de la santé publique notamment dans ses articles L.6143-7 et D.6143-33 à D.6143-35 ; L6132-1 à l6132-7 ; R.6132-16 ;
- VU la loi n° 2009-879 du 21 juillet 2009 portant réforme de l'hôpital et relative aux patients, à la santé et aux territoires ;
- VU la loi n° 2016-41 du 26 janvier 2016 de modernisation de notre système de santé ;
- VU la loi n° 2019-774 du 24 juillet 2019 relative à l'organisation et à la transformation du système de santé ;
- VU le décret n° 2005-921 du 2 août 2005 portant statut particulier des grades et emplois des personnels de direction des établissements mentionnés à l'article 2 (1°, 2°, 3°) de la loi n° 86-33 du 9 janvier 1986 modifiée portant dispositions statutaires relatives à la fonction publique hospitalière ;
- VU le décret n°2009-1765 du 30 décembre 2009 relatif au directeur et aux membres du directoire des établissements publics de santé ;
- VU le décret du n° 2016-524 du 27 avril 2016 relatif aux groupements hospitaliers de territoire ;
- VU le décret du n° 2017-701 du 2 mai 2017 relatif aux modalités de mise en œuvre des activités, fonctions et missions mentionnées à l'article L. 6132-3 du code de la santé publique, au sein des groupements hospitaliers de territoire ;
- VU le décret du président de la République, en date du 16 août 2019 nommant Monsieur Yann BUBIEN directeur général du centre hospitalier universitaire de Bordeaux, à compter du 1^{er} octobre 2019 ;
- VU la convention constitutive du groupement hospitalier de territoire, approuvée par le directeur général de l'Agence régionale de santé le 19 octobre 2016 ;
- VU la convention de mise à disposition du centre hospitalier universitaire de Bordeaux de Mme Sophie MAURER, attachée d'administration hospitalière au centre hospitalier Sud Gironde ;

1/2

DECIDE

Article 1

Délégation est donnée à Mme Sophie MAURER, attachée d'administration hospitalière au centre hospitalier Sud Gironde, pour signer, en lieu et place du directeur général du CHU de Bordeaux, l'établissement support du GHT Alliance de Gironde, dans le cadre de la fonction achats :

- les marchés publics de classe 6 adressés à l'Union des Groupements d'Achats Publics (UGAP) jusqu'à concurrence de 25 000 € HT par marché public ;
- les marchés publics de classe 6 adressés à l'Union des Groupements d'Achats Publics (UGAP) jusqu'à concurrence de 50 000 € HT par marché public ;
- les marchés publics relevant de l'article R2123-1 2° et 3° du code de la commande publique, dont le montant n'excède pas 25 000 € HT, selon les règles de computation spécifique à cet article ;
- les marchés publics relevant de l'urgence impérieuse telle que définie à l'article R2122-1 du code de la commande publique ;
- les marchés relevant de l'article R2122-8 du code de la commande publique, pour lesquels le montant n'excède pas 40 000 € HT et qui répondent aux règles de computation ;
- jusqu'au 31 décembre 2021, les marchés publics pour lesquels le montant n'excède pas 25 000 € HT par an et par catégorie homogène.

Article 2


Délégation est donnée à Mme Sophie MAURER, attachée d'administration hospitalière au centre hospitalier Sud Gironde, pour signer, en lieu et place du directeur général du CHU de Bordeaux, l'établissement support du GHT Alliance de Gironde :

- les marchés publics concernant une opération de travaux (construction et/ou réhabilitation) d'un ouvrage d'un montant total inférieur ou égal à 2 000 000 € hors taxe. Ce montant s'apprécie globalement et inclut l'ensemble des marchés publics de travaux, de fournitures et de services tels que études, maîtrise d'œuvre, contrôles techniques...

Article 3

La présente délégation prend effet à la date de signature et dès sa publication au registre des actes administratifs du département. Elle est également publiée et consultable sur le site internet du CHU de Bordeaux.

Le Directeur général



Yann BUBIEN

2/2

CHU BORDEAUX

33-2021-04-09-00023

2021 04 09 - DS N°047 YB - CASTAGNET
Stéphane - AAH - Achats et opérations de
travaux - PODENSAC

DELEGATION DE SIGNATURE

N° 2021/047/DS

Bordeaux, le 9 avril 2021

Le Directeur général du centre hospitalier universitaire de Bordeaux,

- VU le code de la santé publique notamment dans ses articles L.6143-7 et D.6143-33 à D.6143-35 ; L6132-1 à L6132-7 ; R.6132-16 ;
- VU la loi n° 2009-879 du 21 juillet 2009 portant réforme de l'hôpital et relative aux patients, à la santé et aux territoires ;
- VU la loi n° 2016-41 du 26 janvier 2016 de modernisation de notre système de santé ;
- VU la loi n° 2019-774 du 24 juillet 2019 relative à l'organisation et à la transformation du système de santé ;
- VU le décret n° 2005-921 du 2 août 2005 portant statut particulier des grades et emplois des personnels de direction des établissements mentionnés à l'article 2 (1°, 2°, 3°) de la loi n° 86-33 du 9 janvier 1986 modifiée portant dispositions statutaires relatives à la fonction publique hospitalière ;
- VU le décret n°2009-1765 du 30 décembre 2009 relatif au directeur et aux membres du directoire des établissements publics de santé ;
- VU le décret du n° 2016-524 du 27 avril 2016 relatif aux groupements hospitaliers de territoire ;
- VU le décret du n° 2017-701 du 2 mai 2017 relatif aux modalités de mise en œuvre des activités, fonctions et missions mentionnées à l'article L. 6132-3 du code de la santé publique, au sein des groupements hospitaliers de territoire ;
- VU le décret du président de la République, en date du 16 août 2019 nommant Monsieur Yann BUBIEN directeur général du centre hospitalier universitaire de Bordeaux, à compter du 1^{er} octobre 2019 ;
- VU la convention constitutive du groupement hospitalier de territoire, approuvée par le directeur général de l'Agence régionale de santé le 19 octobre 2016 ;
- VU la convention de mise à disposition du centre hospitalier universitaire de Bordeaux de M. Stéphane CASTAGNET, attaché d'administration hospitalière au centre de soins et maison de retraite de Podensac ;

1/2

DECIDE

Article 1

Délégation est donnée à M. Stéphane CASTAGNET, attaché d'administration hospitalière au centre de soins et maison de retraite de Podensac, pour signer, en lieu et place du directeur général du CHU de Bordeaux, l'établissement support du GHT Alliance de Gironde, dans le cadre de la fonction achats :

- les marchés publics de classe 6 adressés à l'Union des Groupements d'Achats Publics (UGAP) jusqu'à concurrence de 25 000 € HT par marché public ;
- les marchés publics de classe 6 adressés à l'Union des Groupements d'Achats Publics (UGAP) jusqu'à concurrence de 50 000 € HT par marché public ;
- les marchés publics relevant de l'article R2123-1 2° et 3° du code de la commande publique, dont le montant n'excède pas 25 000 € HT, selon les règles de computation spécifique à cet article ;
- les marchés publics relevant de l'urgence impérieuse telle que définie à l'article R2122-1 du code de la commande publique ;
- les marchés relevant de l'article R2122-8 du code de la commande publique, pour lesquels le montant n'excède pas 40 000 € HT et qui répondent aux règles de computation ;
- jusqu'au 31 décembre 2021, les marchés publics pour lesquels le montant n'excèdent pas 25 000 € HT par an et par catégorie homogène.

Article 2

Délégation est donnée à M. Stéphane CASTAGNET, attaché d'administration hospitalière au centre de soins et maison de retraite de Podensac, pour signer, en lieu et place du directeur général du CHU de Bordeaux, l'établissement support du GHT Alliance de Gironde :

- les marchés publics concernant une opération de travaux (construction et/ou réhabilitation) d'un ouvrage d'un montant total inférieur ou égal à 2 000 000 € hors taxe. Ce montant s'apprécie globalement et inclut l'ensemble des marchés publics de travaux, de fournitures et de services tels que études, maîtrise d'œuvre, contrôles techniques...

Article 3

La présente délégation prend effet à la date de signature et dès sa publication au registre des actes administratifs du département. Elle est également publiée et consultable sur le site internet du CHU de Bordeaux.

Le Directeur général



Yann BUBIEN

2/2

CHU BORDEAUX

33-2021-04-09-00024

2021 04 09 - DS N°048 YB - ROBERT Cécile -
Adjoint des cadres - Achats - PODENSAC

DELEGATION DE SIGNATURE

N° 2021/048/DS

Bordeaux, le 9 avril 2021

Le Directeur général du centre hospitalier universitaire de Bordeaux,

- VU le code de la santé publique notamment dans ses articles L.6143-7 et D.6143-33 à D.6143-35, L6132-1 à L6132-7, R.6132-16 ;
- VU la loi n° 2016-41 du 26 janvier 2016 de modernisation de notre système de santé, portant, en son article 107, création des groupements hospitaliers de territoire ;
- VU la loi n°2019-774 du 24 juillet 2019 relative à l'organisation et à la transformation du système de santé ;
- VU le décret n° 2005-921 du 2 août 2005 portant statut particulier des grades et emplois des personnels de direction des établissements mentionnés à l'article 2 (1°, 2°, 3°) de la loi n° 86-33 du 9 janvier 1986 modifiée portant dispositions statutaires relatives à la fonction publique hospitalière ;
- VU le décret n° 2009-1765 du 30 décembre 2009 relatif au directeur et aux membres du directoire des établissements publics de santé ;
- VU le décret du n° 2016-524 du 27 avril 2016 relatif aux groupements hospitaliers de territoire ;
- VU le décret du n° 2017-701 du 2 mai 2017 relatif aux modalités de mise en œuvre des activités, fonctions et missions mentionnées à l'article L. 6132-3 du code de la santé publique, au sein des groupements hospitaliers de territoire ;
- VU le décret du président de la République, en date du 16 août 2019 nommant Monsieur Yann BUBIEN directeur général du centre hospitalier universitaire de Bordeaux, à compter du 1er octobre 2019 ;
- VU la convention constitutive du groupement hospitalier de territoire, approuvée par le directeur général de l'Agence régionale de santé le 19 octobre 2016 ;
- VU la convention de mise à disposition du centre hospitalier universitaire de Bordeaux de Mme Cécile ROBERT, adjoint des cadres au centre de soins et maison de retraite de Podensac ;

1/2

DECIDE

Article 1

Délégation est donnée à Mme Cécile ROBERT, adjoint des cadres au centre de soins et maison de retraite de Podensac, pour signer, en lieu et place du directeur général du CHU de Bordeaux, l'établissement support du GHT Alliance de Gironde, dans le cadre de la fonction achats :

- les marchés publics de classe 6 adressés à l'Union des Groupements d'Achats Publics (UGAP) jusqu'à concurrence de 25 000 € HT par marché public ;
- les marchés publics de classe 6 adressés à l'Union des Groupements d'Achats Publics (UGAP) jusqu'à concurrence de 50 000 € HT par marché public ;
- les marchés publics relevant de l'article R2123-1 2° et 3° du code de la commande publique, dont le montant n'excède pas 25 000 € HT, selon les règles de computation spécifique à cet article ;
- les marchés publics relevant de l'urgence impérieuse telle que définie à l'article R2122-1 du code de la commande publique ;
- les marchés relevant de l'article R2122-8 du code de la commande publique, pour lesquels le montant n'excède pas 40 000 € HT et qui répondent aux règles de computation ;
- jusqu'au 31 décembre 2021, les marchés publics pour lesquels le montant n'excèdent pas 25 000 € HT par an et par catégorie homogène.

Article 2

La présente délégation prend effet à la date de signature et dès sa publication au registre des actes administratifs du département. Elle est également publiée et consultable sur le site internet du CHU de Bordeaux.

Le Directeur général



Yann BUBIEN

2/2

DREAL Nouvelle Aquitaine

33-2021-03-10-00012

Arrêté préfectoral instituant des servitudes d'utilité publique prenant en compte la maîtrise des risques autour des canalisations de transport de gaz naturel ou assimilé, d'hydrocarbures et de produits chimiques (commune d'Arès).



**PRÉFÈTE
DE LA GIRONDE**

*Liberté
Égalité
Fraternité*

**Direction régionale de l'environnement,
de l'aménagement et du logement
Nouvelle – Aquitaine
Service Environnement Industriel**

ARRÊTÉ PRÉFECTORAL

**instituant des servitudes d'utilité publique prenant en compte la maîtrise des
risques autour des canalisations de transport de gaz naturel ou assimilé,
d'hydrocarbures et de produits chimiques**

**Commune d'Arès
La Préfète de la Gironde**

VU le code de l'environnement, et notamment ses articles L. 555-16, R. 555-30, R. 555-30-1 et R. 555-31 ;

VU le code de l'urbanisme et notamment ses articles L. 101-2, L. 132-1, L. 132-2, L. 151-1 et suivants, L. 153-60, L. 161-1 et suivants, L. 163-10, R. 431-16 ;

VU le code de la construction et de l'habitation, notamment ses articles R. 122-22 et R. 123-46 ;

VU l'arrêté ministériel du 5 mars 2014 définissant les modalités d'application du chapitre V du titre V du livre V du code de l'environnement et portant règlement de la sécurité des canalisations de transport de gaz naturel ou assimilé, d'hydrocarbures et de produits chimiques ;

VU l'étude de dangers du transporteur VERMILION en date du 29/03/2019 ;

VU le rapport de la Direction régionale de l'environnement, de l'aménagement et du logement de la région Nouvelle-Aquitaine en date du 10 novembre 2020 ;

VU l'avis émis par le Conseil départemental de l'environnement et des risques sanitaires et technologiques de la Gironde le 3 décembre 2020 ;

CONSIDÉRANT que selon l'article L. 555-16 du code de l'environnement, les canalisations de transport de gaz naturel ou assimilé, d'hydrocarbures et de produits chimiques doivent faire l'objet d'institution de servitudes d'utilité publique relatives à la maîtrise de l'urbanisation en raison des dangers et des inconvénients qu'elles présentent ;

CONSIDÉRANT que selon l'article R. 555-30 b) du code de l'environnement pris en application du troisième alinéa de l'article L. 555-16, trois périmètres à l'intérieur desquels s'appliquent les dispositions en matière de maîtrise de l'urbanisation sont définis ; les critères de ces périmètres sont déterminés par les risques susceptibles d'être créés par une canalisation de transport en service, notamment les risques d'incendie, d'explosion ou d'émanation de produits toxiques, menaçant gravement la santé ou la sécurité des personnes.

SUR PROPOSITION du secrétaire général de la préfecture de la Gironde,

ARRÊTE :

Article 1^{er} : Canalisations et communes concernées

Des servitudes d'utilité publique (SUP) sont instituées dans les zones d'effets générées par les phénomènes dangereux susceptibles de se produire sur les canalisations de transport décrites ci-après, conformément aux distances figurant dans les tableaux ci-dessous et reproduites sur la carte annexée ⁽¹⁾ au présent arrêté.

Seules les distances SUP1 sont reproduites dans la carte annexée au présent arrêté. Les restrictions supplémentaires fixées par l'article 2 pour les projets d'urbanisme dont l'emprise atteint les SUP2 ou SUP3 sont mises en œuvre dans le cadre de l'instruction de l'analyse de compatibilité obligatoire pour tout projet dont l'emprise atteint la SUP1.

NOTA : Dans les tableaux ci-dessous :

- PMS : Pression Maximale de Service de la canalisation
- DN : Diamètre Nominal de la canalisation.
- Distances S.U.P : Distances en mètres de part et d'autre de la canalisation définissant les limites des zones concernées par les servitudes d'utilité publique.

En cas d'écart entre les valeurs des distances SUP figurant dans les tableaux ci-dessous et la représentation cartographique des SUP telle qu'annexée au présent arrêté, les valeurs des tableaux font foi, appliquées au tracé réel des canalisations concernées.

Nom de la commune : Arès

Code INSEE : 33011

CANALISATIONS DE TRANSPORT D'HYDROCARBURES LIQUIDES (PÉTROLE BRUT) EXPLOITÉES PAR LE TRANSPORTEUR :

VERMILION REP SAS
Recherche et Exploitation Pétrolières
1762 route de Pontenx
40161 PARENTIS-EN-BORN CEDEX

Ouvrages traversant la commune :

Nom de la canalisation	PMS (bar)	DN	Longueur dans la commune (en mètres)	Implantation	Distances S.U.P (en mètre de part et d'autre de la canalisation)		
					SUP1	SUP2	SUP3
GUAGNOT_BERGANTON	55	157	3803	Enterrée	90	15	10

Ouvrages ne traversant pas la commune, mais dont les zones d'effets atteignent cette dernière :

Néant

Installations annexes situées sur la commune :

Nom de l'installation	Distances S.U.P. en mètres (à partir de l'installation)		
	SUP1 (*)	SUP2	SUP3
RD RUISSEAU DU CIRES	90	15	10

Installations annexes non situées sur la commune, mais dont les zones d'effets atteignent cette dernière :

Nom de l'installation	Distances S.U.P. en mètres (à partir de l'installation)		
	SUP1 (*)	SUP2	SUP3
RG RUISSEAU DU CIRES	90	15	10

Article 2 : Nature des constructions et aménagements concernées par ces dispositions

Conformément à l'article R. 555-30 b) du code de l'environnement, les servitudes sont les suivantes, en fonction des zones d'effets :

Servitude SUP1, correspondant à la zone d'effets létaux (PEL) du phénomène dangereux de référence majorant au sens de l'article R. 555-10-1 du code de l'environnement :

La délivrance d'un permis de construire relatif à un établissement recevant du public susceptible de recevoir plus de 100 personnes ou à un immeuble de grande hauteur et son ouverture est subordonnée à la fourniture d'une analyse de compatibilité ayant reçu l'avis favorable du transporteur ou, en cas d'avis défavorable du transporteur, l'avis favorable de la préfète rendu au vu de l'expertise mentionnée au III de l'article R 555-31 du code de l'environnement.

L'analyse de compatibilité est établie conformément aux dispositions de l'arrêté ministériel du 5 mars 2014 susvisé.

Servitude SUP2, correspondant à la zone d'effets létaux (PEL) du phénomène dangereux de référence réduit au sens de l'article R. 555-10-1 du code de l'environnement :

L'ouverture d'un établissement recevant du public susceptible de recevoir plus de 300 personnes ou d'un immeuble de grande hauteur est interdite.

Servitude SUP3, correspondant à la zone d'effets létaux significatifs (ELS) du phénomène dangereux de référence réduit au sens de l'article R. 555-10-1 du code de l'environnement :

L'ouverture d'un établissement recevant du public susceptible de recevoir plus de 100 personnes ou d'un immeuble de grande hauteur est interdite.

Article 3 :

Conformément à l'article R. 555-30-1 du code de l'environnement, les maires informent le transporteur de toute demande de permis de construire, de certificat d'urbanisme opérationnel ou de permis d'aménager concernant un projet situé dans l'une des zones définies à l'article 2.

Article 4 :

Les servitudes instituées par le présent arrêté sont annexées aux plans locaux d'urbanisme et aux cartes communales des communes concernées conformément aux articles L. 151-43, L. 153-60, L. 161-1 et L. 163-10 du code de l'urbanisme.

Article 5 : Publicité de l'arrêté

En application de l'article R. 554-60 du code de l'environnement, le présent arrêté sera publié au recueil des actes administratifs et sur le site internet de la Préfecture de la Gironde, puis adressé au maire de la commune d'Arès.


Article 6 : Voies et délais de recours

Cet arrêté pourra faire l'objet d'un recours contentieux auprès du tribunal administratif de Bordeaux dans un délai de deux mois à compter de sa publication.

Article 7 : Exécution

Le secrétaire général de la préfecture de la Gironde, le président de l'établissement public compétent ou le maire de la commune d'Arès, le directeur départemental des territoires et de la mer de la Gironde, la directrice régionale de l'environnement, de l'aménagement et du logement Nouvelle-Aquitaine sont chargés de l'application du présent arrêté dont une copie sera adressée au directeur général de la société Vermilion.

Fait à Bordeaux, le 10 MARS 2021

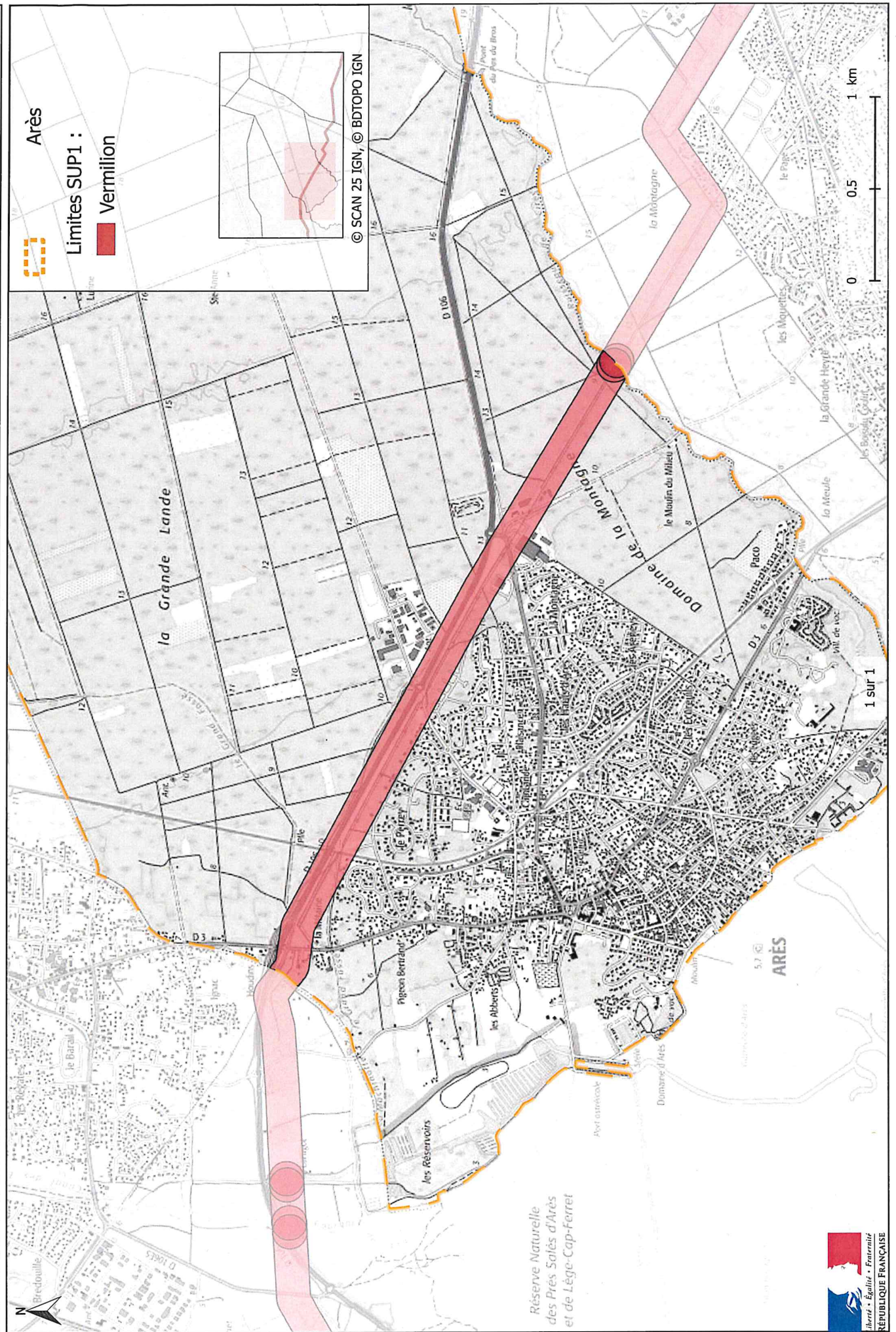
La Préfète
Pour la Préfète et par délégation,
le Secrétaire Général

Christophe NOEL du PAYRAT

(1) La carte annexée au présent arrêté peut être consultée dans les services de :

- la préfecture de la Gironde,
- la direction régionale de l'environnement, de l'aménagement et du logement Nouvelle-Aquitaine
- l'établissement public compétent ou la mairie concernée

ANNEXE : Plan au 1/25 000^{ème}

Servitudes d'utilité publique autour des canalisations de transport de matières dangereuses



DREAL Nouvelle Aquitaine

33-2021-03-10-00013

Arrêté préfectoral instituant des servitudes d'utilité publique prenant en compte la maîtrise des risques autour des canalisations de transport de gaz naturel ou assimilé, d'hydrocarbures et de produits chimiques (commune de Bassens).



**PRÉFÈTE
DE LA GIRONDE**

*Liberté
Égalité
Fraternité*

**Direction régionale de l'environnement,
de l'aménagement et du logement
Nouvelle – Aquitaine
Service Environnement Industriel**

**ARRÊTÉ PRÉFECTORAL
instituant des servitudes d'utilité publique prenant en compte la maîtrise des
risques autour des canalisations de transport de gaz naturel ou assimilé,
d'hydrocarbures et de produits chimiques**

Commune de Bassens
La Préfète de la Gironde

VU le code de l'environnement, et notamment ses articles L. 555-16, R. 555-30, R. 555-30-1 et R. 555-31 ;

VU le code de l'urbanisme et notamment ses articles L. 101-2, L. 132-1, L. 132-2, L. 151-1 et suivants, L. 153-60, L. 161-1 et suivants, L. 163-10, R. 431-16 ;

VU le code de la construction et de l'habitation, notamment ses articles R. 122-22 et R. 123-46 ;

VU l'arrêté ministériel du 5 mars 2014 définissant les modalités d'application du chapitre V du titre V du livre V du code de l'environnement et portant règlement de la sécurité des canalisations de transport de gaz naturel ou assimilé, d'hydrocarbures et de produits chimiques ;

VU l'arrêté préfectoral n°33-2017-01-06-035 du 6 janvier 2017 instituant des servitudes d'utilité publique prenant en compte la maîtrise des risques autour des canalisations de transport de gaz naturel ou assimilé, d'hydrocarbures et de produits chimiques sur la commune de Bassens (33) ;

VU l'étude de dangers générique du transporteur TEREGA (ex. TIGF) en date du 12/09/2019 ;

VU l'étude de dangers du transporteur CCMP en date du 14/12/2017 ;

VU le rapport de la Direction régionale de l'environnement, de l'aménagement et du logement de la région Nouvelle-Aquitaine en date du 10 novembre 2020 ;

VU l'avis émis par le Conseil départemental de l'environnement et des risques sanitaires et technologiques de la Gironde le 3 décembre 2020 ;

CONSIDÉRANT que selon l'article L. 555-16 du code de l'environnement, les canalisations de transport de gaz naturel ou assimilé, d'hydrocarbures et de produits chimiques doivent faire l'objet d'institution de servitudes d'utilité publique relatives à la maîtrise de l'urbanisation en raison des dangers et des inconvénients qu'elles présentent ;

CONSIDÉRANT que selon l'article R. 555-30 b) du code de l'environnement pris en application du troisième alinéa de l'article L. 555-16, trois périmètres à l'intérieur desquels s'appliquent les dispositions en matière de maîtrise de l'urbanisation sont définis ; les critères de ces périmètres sont déterminés par les risques susceptibles d'être créés par une canalisation de transport en service, notamment les risques d'incendie, d'explosion ou d'émanation de produits toxiques, menaçant gravement la santé ou la sécurité des personnes.

SUR PROPOSITION du secrétaire général de la préfecture de la Gironde,

15 rue Arthur Ranc,
CS 60539, 86020 POITIERS CEDEX
Téléphone: 05 49 55 63 63
www.nouvelle-aquitaine.developpement-durable.gouv.fr

1/7

ARRÊTE :

Article 1^{er} : Canalisations et communes concernées

Des servitudes d'utilité publique (SUP) sont instituées dans les zones d'effets générées par les phénomènes dangereux susceptibles de se produire sur les canalisations de transport décrites ci-après, conformément aux distances figurant dans les tableaux ci-dessous et reproduites sur la carte annexée ⁽¹⁾ au présent arrêté.

Seules les distances SUP1 sont reproduites dans la carte annexée au présent arrêté. Les restrictions supplémentaires fixées par l'article 2 pour les projets d'urbanisme dont l'emprise atteint les SUP2 ou SUP3 sont mises en œuvre dans le cadre de l'instruction de l'analyse de compatibilité obligatoire pour tout projet dont l'emprise atteint la SUP1.

NOTA : Dans les tableaux ci-dessous :

- PMS : Pression Maximale de Service de la canalisation
- DN : Diamètre Nominal de la canalisation.
- Distances S.U.P : Distances en mètres de part et d'autre de la canalisation définissant les limites des zones concernées par les servitudes d'utilité publique.

En cas d'écart entre les valeurs des distances SUP figurant dans les tableaux ci-dessous et la représentation cartographique des SUP telle qu'annexée au présent arrêté, les valeurs des tableaux font foi, appliquées au tracé réel des canalisations concernées.

Nom de la commune : Bassens

Code INSEE : 33032

1) CANALISATIONS DE TRANSPORT DE GAZ NATUREL EXPLOITÉES PAR LE TRANSPORTEUR :

TEREGA (ex. TIGF)
40 Avenue de l'Europe – CS 20522
64010 Pau Cedex

Ouvrages traversant la commune :

Nom de la canalisation	PMS (bar)	DN	Longueur dans la commune (en mètres)	Implantation	Distances S.U.P (en mètre de part et d'autre de la canalisation)		
					SUP1	SUP2	SUP3
33 - DN 200 AMBES-BASSENS	66.2	200	351	Enterrée	55	5	5
33 - DN 150-100 BASSENS-BASSENS ZI	66.2	150	1149	Enterrée	45	5	5
33 - DN 100 MFPM BASSENS	66.2	100	49	Enterrée	25	5	5
33 - DN 100 MFPM POST COMB BASSENS	66.2	100	90	Enterrée	25	5	5
33 - DN 100 FORESA FRANCE AMBARES A BASSENS	66.2	100	12	Enterrée	25	5	5
33 - DN 150 REGAZ BASSENS	66.2	150	35	Enterrée	45	5	5

33 - DN 150 REGAZ BASSENS	66.2	150	39	Enterrée	45	5	5
33 - DN 100 BASSENS - BASSENS (SETHELEC)	66.2	100	677	Enterrée	25	5	5
33 - DN 080 SETHELEC (CEREOL) BASSENS	66.2	80	31	Enterrée	15	5	5
33 - DN 080 UNION INVIVO BASSENS	66.2	80	114	Enterrée	15	5	5
33 - DN 100 SETHELEC BASSENS	66.2	100	27	Enterrée	25	5	5

Ouvrages ne traversant pas la commune, mais dont les zones d'effets atteignent cette dernière :

Non concerné.

Installations annexes situées sur la commune :

Nom de l'installation	Distances S.U.P. en mètres (à partir de l'installation)		
	SUP1 (*)	SUP2	SUP3
PS-BASSENS ZI	35	6	6
PS-BASSENS	35	6	6
PS-BASSENS ZI NORD	35	6	6
PS-BASSENS, UNION INVIVO	35	6	6
PL-FORESA FRANCE SAS AMBARES A BASSENS	35	6	6
RO-SEC.FORESA FRANCE SAS AMBARES-BASSENS	35	6	6
PL-GAZ REGAZ BASSENS	35	6	6
RO-SECURITE REGAZ BASSENS	35	6	6
PL-MFPM BASSENS (GENERAL)	35	6	6
RO-SECU. MFPM MERIGNAC (GÉNÉRAL)	35	6	6
PL-MFPM BASSENS (TORCHE)	35	6	6
RO-SEC. MFPM MERIGNAC (TORCHE)	35	6	6
PL-MFPM POST COMB BASSENS	35	6	6
RO-SECURITE MFPM BASSENS	35	6	6
PL-UNION INVIVO BASSENS	35	6	6

RO-SECURITE UNION INVIVO BASSENS	35	6	6
PL-SETHELEC (CEREOL) BASSENS	35	6	6
RO-SECURITE SETHELEC (CEREOL) BASSENS	35	6	6
PL-SETHELEC BASSENS	35	6	6
RO-SECURITE SETHELEC BASSENS	35	6	6

* NOTA : Si la SUP1 du tracé adjacent est plus large que celle de l'installation annexe, c'est elle qui doit être prise en compte au droit de l'installation annexe.

Installations annexes non situées sur la commune, mais dont les zones d'effets atteignent cette dernière :

Non concerné.

2) CANALISATIONS DE TRANSPORT D'HYDROCARBURES LIQUIDES EXPLOITÉES PAR LE TRANSPORTEUR :

CCMP (Compagnie Commerciale de Manutention Pétrolière)
Boulevard Halimbourg – ZI de Trompeloup
33250 PAUILLAC

Ouvrages traversant la commune :

Nom de la canalisation	PMS (bar)	DN	Longueur dans la commune (en mètres)	Implantation	Distances S.U.P (en mètre de part et d'autre de la canalisation)		
					SUP1	SUP2	SUP3
Canalisation CCMP (tracé courant)	49,6	324	182	Enterrée	140	15	10
Canalisation CCMP (points singuliers)	49,6	324	288	Enterrée	215	15	10
Canalisation CCMP (point singulier)	49,6	324	1056	Aérienne	215	40	40

Ouvrages ne traversant pas la commune, mais dont les zones d'effets atteignent cette dernière :

Non concerné.

Installations annexes situées sur la commune :

Non concerné.

Installations annexes non situées sur la commune, mais dont les zones d'effets atteignent cette dernière :

Non concerné.

Article 2 : Nature des constructions et aménagements concernées par ces dispositions

Conformément à l'article R. 555-30 b) du code de l'environnement, les servitudes sont les suivantes, en fonction des zones d'effets :

Servitude SUP1, correspondant à la zone d'effets létaux (PEL) du phénomène dangereux de référence majorant au sens de l'article R. 555-10-1 du code de l'environnement :

La délivrance d'un permis de construire relatif à un établissement recevant du public susceptible de recevoir plus de 100 personnes ou à un immeuble de grande hauteur et son ouverture est subordonnée à la fourniture d'une analyse de compatibilité ayant reçu l'avis favorable du transporteur ou, en cas d'avis défavorable du transporteur, l'avis favorable de la préfète rendu au vu de l'expertise mentionnée au III de l'article R 555-31 du code de l'environnement.

L'analyse de compatibilité est établie conformément aux dispositions de l'arrêté ministériel du 5 mars 2014 susvisé.

Servitude SUP2, correspondant à la zone d'effets létaux (PEL) du phénomène dangereux de référence réduit au sens de l'article R. 555-10-1 du code de l'environnement :

L'ouverture d'un établissement recevant du public susceptible de recevoir plus de 300 personnes ou d'un immeuble de grande hauteur est interdite.

Servitude SUP3, correspondant à la zone d'effets létaux significatifs (ELS) du phénomène dangereux de référence réduit au sens de l'article R. 555-10-1 du code de l'environnement :

L'ouverture d'un établissement recevant du public susceptible de recevoir plus de 100 personnes ou d'un immeuble de grande hauteur est interdite.

Article 3 :

Conformément à l'article R. 555-30-1 du code de l'environnement, les maires informent le transporteur de toute demande de permis de construire, de certificat d'urbanisme opérationnel ou de permis d'aménager concernant un projet situé dans l'une des zones définies à l'article 2.

Article 4 :

Les servitudes instituées par le présent arrêté sont annexées aux plans locaux d'urbanisme et aux cartes communales des communes concernées conformément aux articles L. 151-43, L. 153-60, L. 161-1 et L. 163-10 du code de l'urbanisme.

Article 5 :

Le présent arrêté annule et remplace l'arrêté préfectoral n°33-2017-01-06-035 du 6 janvier 2017 susvisé.

Article 6 : Publicité de l'arrêté

En application de l'article R. 554-60 du code de l'environnement, le présent arrêté sera publié au recueil des actes administratifs et sur le site internet de la Préfecture de la Gironde, puis adressé au maire de la commune de Bassens.

Article 7 : Voies et délais de recours

Cet arrêté pourra faire l'objet d'un recours contentieux auprès du tribunal administratif de Bordeaux dans un délai de deux mois à compter de sa publication.


Article 8 : Exécution

Le secrétaire général de la préfecture de la Gironde, le président de l'établissement public compétent ou le maire de la commune de Bassens, le directeur départemental des territoires et de la mer de la Gironde, la directrice régionale de l'environnement, de l'aménagement et du logement Nouvelle-Aquitaine sont chargés de l'application du présent arrêté dont une copie sera adressée aux directeurs généraux des sociétés TERÉGA et CCMP.

Fait à Bordeaux, le 10 MARS 2021

La Préfète

Pour la Préfète et par délégation,
le Secrétaire Général

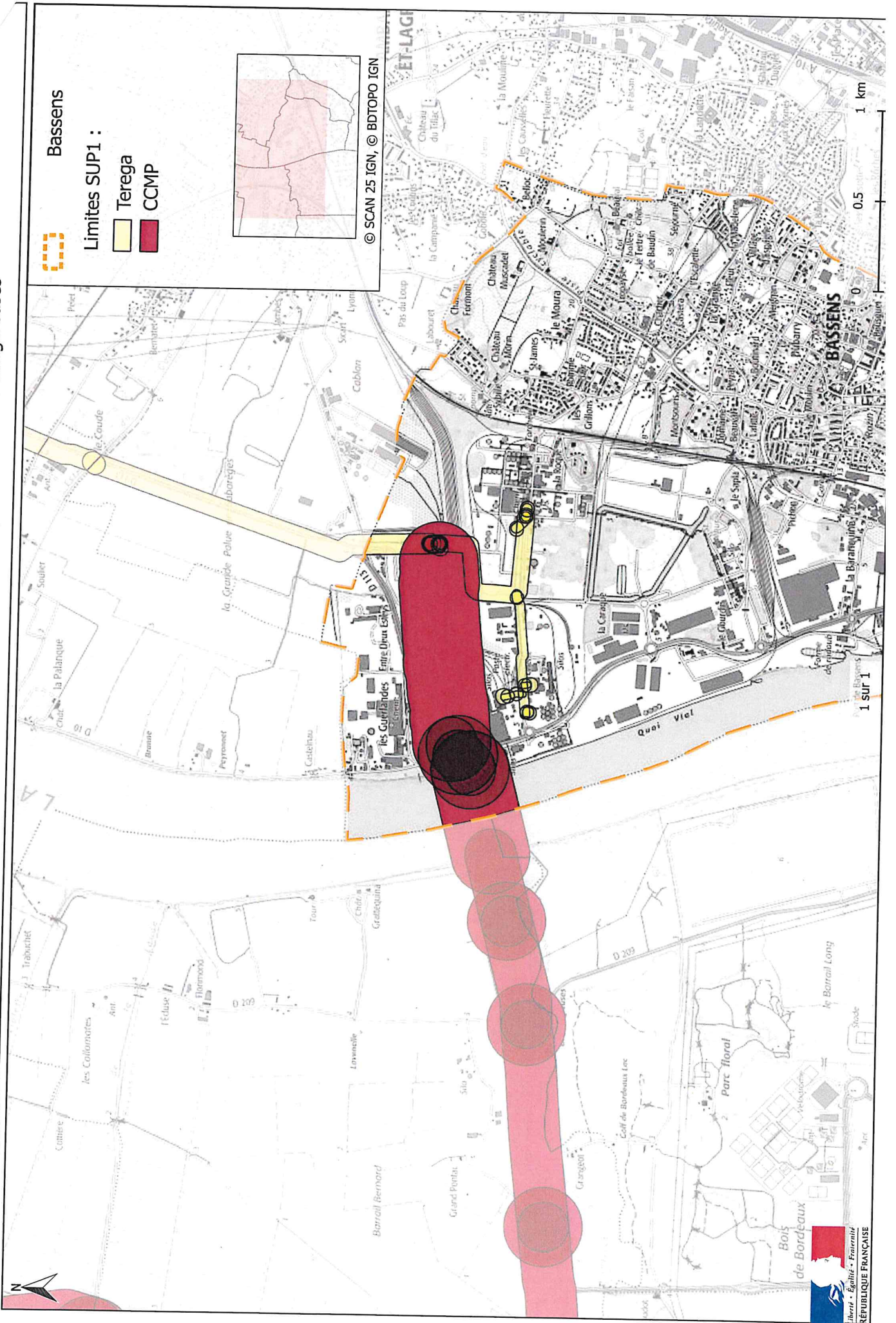

Christophe NOEL du PAYRAT

(1) La carte annexée au présent arrêté peut être consultée dans les services de :

- la préfecture de la Gironde,
- la direction régionale de l'environnement, de l'aménagement et du logement Nouvelle-Aquitaine
- l'établissement public compétent ou la mairie concernée

ANNEXE : Plan au 1/25 000^{ème}

Servitudes d'utilité publique autour des canalisations de transport de matières dangereuses



DREAL Nouvelle Aquitaine

33-2021-03-10-00017

Arrêté préfectoral instituant des servitudes d'utilité publique prenant en compte la maîtrise des risques autour des canalisations de transport de gaz naturel ou assimilé, d'hydrocarbures et de produits chimiques (commune de Bègles).



**PRÉFÈTE
DE LA GIRONDE**

*Liberté
Égalité
Fraternité*

**Direction régionale de l'environnement,
de l'aménagement et du logement
Nouvelle – Aquitaine
Service Environnement Industriel**

ARRÊTÉ PRÉFECTORAL

instituant des servitudes d'utilité publique prenant en compte la maîtrise des risques autour des canalisations de transport de gaz naturel ou assimilé, d'hydrocarbures et de produits chimiques

**Commune de Bègles
La Préfète de la Gironde**

VU le code de l'environnement, et notamment ses articles L. 555-16, R. 555-30, R. 555-30-1 et R. 555-31 ;

VU le code de l'urbanisme et notamment ses articles L. 101-2, L. 132-1, L. 132-2, L. 151-1 et suivants, L. 153-60, L. 161-1 et suivants, L. 163-10, R. 431-16 ;

VU le code de la construction et de l'habitation, notamment ses articles R. 122-22 et R. 123-46 ;

VU l'arrêté ministériel du 5 mars 2014 définissant les modalités d'application du chapitre V du titre V du livre V du code de l'environnement et portant règlement de la sécurité des canalisations de transport de gaz naturel ou assimilé, d'hydrocarbures et de produits chimiques ;

VU l'arrêté préfectoral n°33-2018-04-05-002 du 5 avril 2018 instituant des servitudes d'utilité publique prenant en compte la maîtrise des risques autour des canalisations de transport de gaz naturel ou assimilé, d'hydrocarbures et de produits chimiques sur la commune de Bègles (33) ;

VU l'étude de dangers générique du transporteur TEREKA (ex. TIGF) en date du 12/09/2019 ;

VU l'étude de dangers générique du distributeur REGAZ en date du 01/02/2017 ;

VU le rapport de la Direction régionale de l'environnement, de l'aménagement et du logement de la région Nouvelle-Aquitaine en date du 10 novembre 2020 ;

VU l'avis émis par le Conseil départemental de l'environnement et des risques sanitaires et technologiques de la Gironde le 3 décembre 2020 ;

CONSIDÉRANT que selon l'article L. 555-16 du code de l'environnement, les canalisations de transport de gaz naturel ou assimilé, d'hydrocarbures et de produits chimiques doivent faire l'objet d'institution de servitudes d'utilité publique relatives à la maîtrise de l'urbanisation en raison des dangers et des inconvénients qu'elles présentent ;

CONSIDÉRANT que selon l'article R. 555-30 b) du code de l'environnement pris en application du troisième alinéa de l'article L. 555-16, trois périmètres à l'intérieur desquels s'appliquent les dispositions en matière de maîtrise de l'urbanisation sont définis ; les critères de ces périmètres sont déterminés par les risques susceptibles d'être créés par une canalisation de transport en service, notamment les risques d'incendie, d'explosion ou d'émanation de produits toxiques, menaçant gravement la santé ou la sécurité des personnes.

SUR PROPOSITION du secrétaire général de la préfecture de la Gironde,

15 rue Arthur Ranc,
CS 60539, 86020 POITIERS CEDEX
Téléphone: 05 49 55 63 63
www.nouvelle-aquitaine.developpement-durable.gouv.fr

1/6

ARRÊTE :

Article 1^{er} : Canalisations et communes concernées

Des servitudes d'utilité publique (SUP) sont instituées dans les zones d'effets générées par les phénomènes dangereux susceptibles de se produire sur les canalisations de transport décrites ci-après, conformément aux distances figurant dans les tableaux ci-dessous et reproduites sur la carte annexée⁽¹⁾ au présent arrêté.

Seules les distances SUP1 sont reproduites dans la carte annexée au présent arrêté. Les restrictions supplémentaires fixées par l'article 2 pour les projets d'urbanisme dont l'emprise atteint les SUP2 ou SUP3 sont mises en œuvre dans le cadre de l'instruction de l'analyse de compatibilité obligatoire pour tout projet dont l'emprise atteint la SUP1.

NOTA : Dans les tableaux ci-dessous :

- PMS : Pression Maximale de Service de la canalisation
- DN : Diamètre Nominal de la canalisation.
- Distances S.U.P : Distances en mètres de part et d'autre de la canalisation définissant les limites des zones concernées par les servitudes d'utilité publique.

En cas d'écart entre les valeurs des distances SUP figurant dans les tableaux ci-dessous et la représentation cartographique des SUP telle qu'annexée au présent arrêté, les valeurs des tableaux font foi, appliquées au tracé réel des canalisations concernées.

Nom de la commune : Bègles

Code INSEE : 33039

1) CANALISATIONS DE TRANSPORT DE GAZ NATUREL EXPLOITÉES PAR LE TRANSPORTEUR :

TEREGA (ex. TIGF)
40 Avenue de l'Europe – CS 20522
64010 Pau Cedex

Ouvrages traversant la commune :

Nom de la canalisation	PMS (bar)	DN	Longueur dans la commune (en mètres)	Implantation	Distances S.U.P (en mètre de part et d'autre de la canalisation)		
					SUP1	SUP2	SUP3
DN 200 LA BREDE-BEGLES STATION	48	200	1534	Enterrée	45	5	5
DN 200 BEGLES STATION-BEGLES NOUTARY	19.6	200	2202	Enterrée	25	5	5
DN 080 PAPETERIE DE BEGLES SAS	67	80	45	Enterrée	15	5	5

Ouvrages ne traversant pas la commune, mais dont les zones d'effets atteignent cette dernière :

Non concerné.

Installations annexes situées sur la commune :

Nom de l'installation	Distances S.U.P. en mètres (à partir de l'installation)		
	SUP1 (*)	SUP2	SUP3
PS-BEGLES PAPETERIE	35	6	6
PL-PAPETERIE DE BEGLES	35	6	6
RO-SECURITE PAPETERIE DE BEGLES	35	6	6
PL-REGAZ BEGLES NOUTARY	20	5	5
RO-SEC. REGAZ BEGLES NOUTARY	20	5	5
PS-BEGLES STATION	20	5	5

* NOTA : Si la SUP1 du tracé adjacent est plus large que celle de l'installation annexe, c'est elle qui doit être prise en compte au droit de l'installation annexe.

Installations annexes non situées sur la commune, mais dont les zones d'effets atteignent cette dernière :

Non concerné.

2) CANALISATIONS DE DISTRIBUTION DE GAZ NATUREL EXPLOITÉES PAR LE DISTRIBUTEUR :

REGAZ

Siège Social : 211 avenue de Labarde – CS 10029
33070 Bordeaux Cedex

Ouvrages traversant la commune :

Nom de la canalisation	PMS (bar)	DN	Longueur dans la commune (en mètres)	Implantation	Distances S.U.P (en mètre de part et d'autre de la canalisation)		
					SUP1	SUP2	SUP3
CANALISATION MPC 250	16	250	245	Enterrée	30	5	5

Ouvrages ne traversant pas la commune, mais dont les zones d'effets atteignent cette dernière :

Non concerné.

Installations annexes situées sur la commune :

Non concerné.

Installations annexes non situées sur la commune, mais dont les zones d'effets atteignent cette dernière :

Non concerné.

Article 2 : Nature des constructions et aménagements concernées par ces dispositions

Conformément à l'article R. 555-30 b) du code de l'environnement, les servitudes sont les suivantes, en fonction des zones d'effets :

Servitude SUP1, correspondant à la zone d'effets létaux (PEL) du phénomène dangereux de référence majorant au sens de l'article R. 555-10-1 du code de l'environnement :

La délivrance d'un permis de construire relatif à un établissement recevant du public susceptible de recevoir plus de 100 personnes ou à un immeuble de grande hauteur et son ouverture est subordonnée à la fourniture d'une analyse de compatibilité ayant reçu l'avis favorable du transporteur ou, en cas d'avis défavorable du transporteur, l'avis favorable de la préfète rendu au vu de l'expertise mentionnée au III de l'article R 555-31 du code de l'environnement.

L'analyse de compatibilité est établie conformément aux dispositions de l'arrêté ministériel du 5 mars 2014 susvisé.

Servitude SUP2, correspondant à la zone d'effets létaux (PEL) du phénomène dangereux de référence réduit au sens de l'article R. 555-10-1 du code de l'environnement :

L'ouverture d'un établissement recevant du public susceptible de recevoir plus de 300 personnes ou d'un immeuble de grande hauteur est interdite.

Servitude SUP3, correspondant à la zone d'effets létaux significatifs (ELS) du phénomène dangereux de référence réduit au sens de l'article R. 555-10-1 du code de l'environnement :

L'ouverture d'un établissement recevant du public susceptible de recevoir plus de 100 personnes ou d'un immeuble de grande hauteur est interdite.

Article 3 :

Conformément à l'article R. 555-30-1 du code de l'environnement, les maires informent le transporteur de toute demande de permis de construire, de certificat d'urbanisme opérationnel ou de permis d'aménager concernant un projet situé dans l'une des zones définies à l'article 2.

Article 4 :

Les servitudes instituées par le présent arrêté sont annexées aux plans locaux d'urbanisme et aux cartes communales des communes concernées conformément aux articles L. 151-43, L. 153-60, L. 161-1 et L. 163-10 du code de l'urbanisme.

Article 5 :

Le présent arrêté annule et remplace l'arrêté préfectoral n°33-2018-04-05-002 du 5 avril 2018 susvisé.

Article 6 : Publicité de l'arrêté

En application de l'article R. 554-60 du code de l'environnement, le présent arrêté sera publié au recueil des actes administratifs et sur le site internet de la Préfecture de la Gironde, puis adressé au maire de la commune de Bègles.

Article 7 : Voies et délais de recours

Cet arrêté pourra faire l'objet d'un recours contentieux auprès du tribunal administratif de Bordeaux dans un délai de deux mois à compter de sa publication.

Article 8 : Exécution

Le secrétaire général de la préfecture de la Gironde, le président de l'établissement public compétent ou le maire de la commune de Bègles, le directeur départemental des territoires et de la mer de la Gironde, la directrice régionale de l'environnement, de l'aménagement et du logement Nouvelle-Aquitaine sont chargés de l'application du présent arrêté dont une copie sera adressée aux directeurs généraux des sociétés TERÉGA et REGAZ.

Fait à Bordeaux, le 10 MARS 2021

La Préfète

Pour la Préfète et par délégation,
le Secrétaire Général

Christophe NOEL du PAYRAT

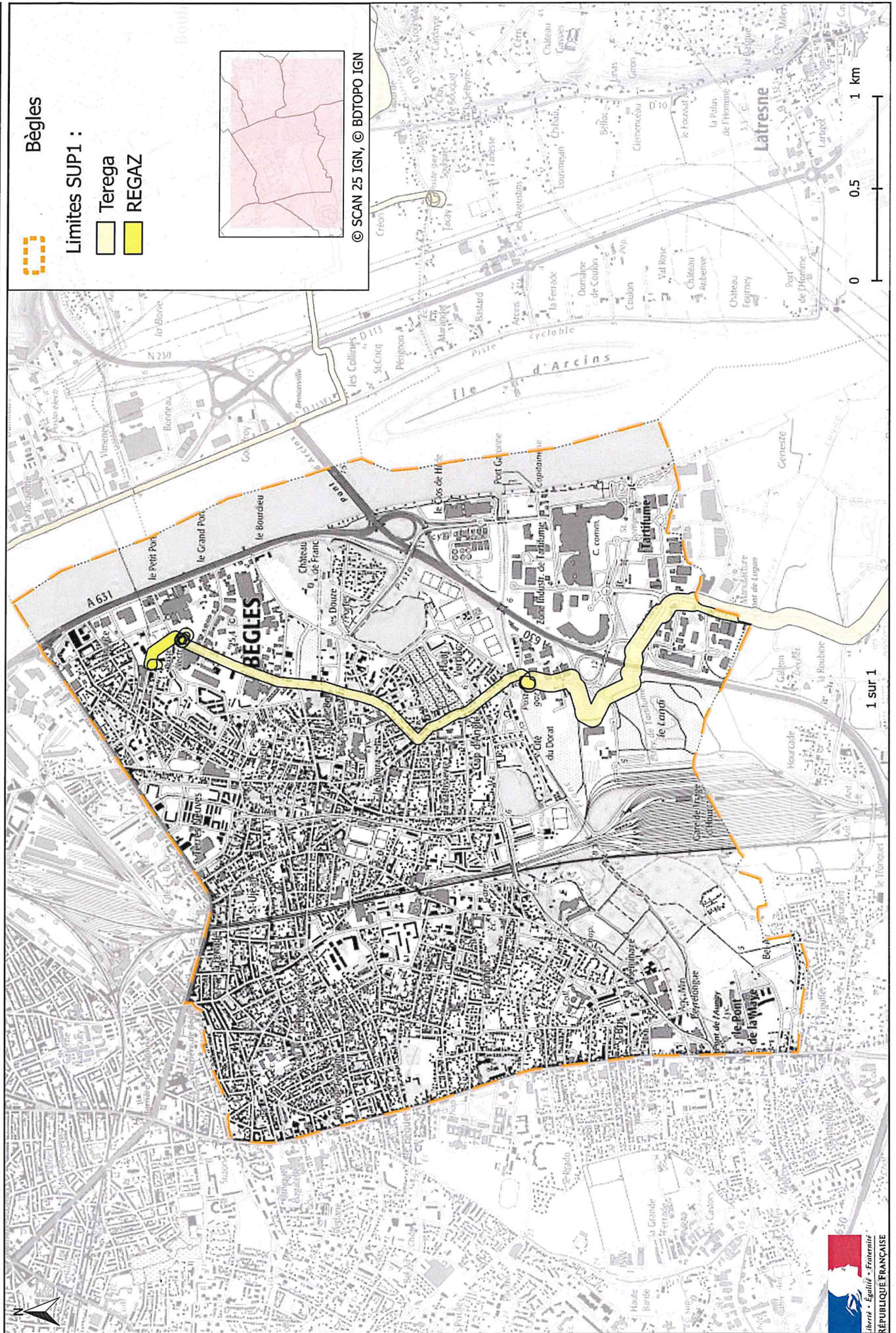
(1) La carte annexée au présent arrêté peut être consultée dans les services de :

- la préfecture de la Gironde,
- la direction régionale de l'environnement, de l'aménagement et du logement Nouvelle-Aquitaine
- l'établissement public compétent ou la mairie concernée

ANNEXE : Plan au 1/25 000^{ème}

Plan au 1/25 000^{ème}
R

Servitudes d'utilité publique autour des canalisations de transport de matières dangereuses



DREAL Nouvelle Aquitaine

33-2021-03-10-00031

Arrêté préfectoral instituant des servitudes d'utilité publique prenant en compte la maîtrise des risques autour des canalisations de transport de gaz naturel ou assimilé, d'hydrocarbures et de produits chimiques (commune de Bouscat).

ARRÊTÉ PRÉFECTORAL

instituant des servitudes d'utilité publique prenant en compte la maîtrise des risques autour des canalisations de transport de gaz naturel ou assimilé, d'hydrocarbures et de produits chimiques

**Commune du Bouscat
La Préfète de la Gironde**

VU le code de l'environnement, et notamment ses articles L. 555-16, R. 555-30, R. 555-30-1 et R. 555-31 ;

VU le code de l'urbanisme et notamment ses articles L. 101-2, L. 132-1, L. 132-2, L. 151-1 et suivants, L. 153-60, L. 161-1 et suivants, L. 163-10, R. 431-16 ;

VU le code de la construction et de l'habitation, notamment ses articles R. 122-22 et R. 123-46 ;

VU l'arrêté ministériel du 5 mars 2014 définissant les modalités d'application du chapitre V du titre V du livre V du code de l'environnement et portant règlement de la sécurité des canalisations de transport de gaz naturel ou assimilé, d'hydrocarbures et de produits chimiques ;

VU l'étude de dangers générique du distributeur REGAZ en date du 01/02/2017 ;

VU le rapport de la Direction régionale de l'environnement, de l'aménagement et du logement de la région Nouvelle-Aquitaine en date du 10 novembre 2020 ;

VU l'avis émis par le Conseil départemental de l'environnement et des risques sanitaires et technologiques de la Gironde le 3 décembre 2020 ;

CONSIDÉRANT que selon l'article L. 555-16 du code de l'environnement, les canalisations de transport de gaz naturel ou assimilé, d'hydrocarbures et de produits chimiques doivent faire l'objet d'institution de servitudes d'utilité publique relatives à la maîtrise de l'urbanisation en raison des dangers et des inconvénients qu'elles présentent ;

CONSIDÉRANT que selon l'article R. 555-30 b) du code de l'environnement pris en application du troisième alinéa de l'article L. 555-16, trois périmètres à l'intérieur desquels s'appliquent les dispositions en matière de maîtrise de l'urbanisation sont définis ; les critères de ces périmètres sont déterminés par les risques susceptibles d'être créés par une canalisation de transport en service, notamment les risques d'incendie, d'explosion ou d'émanation de produits toxiques, menaçant gravement la santé ou la sécurité des personnes.

SUR PROPOSITION du secrétaire général de la préfecture de la Gironde,

ARRÊTE :

Article 1^{er} : Canalisations et communes concernées

Des servitudes d'utilité publique (SUP) sont instituées dans les zones d'effets générées par les phénomènes dangereux susceptibles de se produire sur les canalisations de transport décrites ci-après, conformément aux distances figurant dans les tableaux ci-dessous et reproduites sur la carte annexée⁽¹⁾ au présent arrêté.

Seules les distances SUP1 sont reproduites dans la carte annexée au présent arrêté. Les restrictions supplémentaires fixées par l'article 2 pour les projets d'urbanisme dont l'emprise atteint les SUP2 ou SUP3 sont mises en œuvre dans le cadre de l'instruction de l'analyse de compatibilité obligatoire pour tout projet dont l'emprise atteint la SUP1.

NOTA : Dans les tableaux ci-dessous :

- PMS : Pression Maximale de Service de la canalisation
- DN : Diamètre Nominal de la canalisation.
- Distances S.U.P : Distances en mètres de part et d'autre de la canalisation définissant les limites des zones concernées par les servitudes d'utilité publique.

En cas d'écart entre les valeurs des distances SUP figurant dans les tableaux ci-dessous et la représentation cartographique des SUP telle qu'annexée au présent arrêté, les valeurs des tableaux font foi, appliquées au tracé réel des canalisations concernées.

Nom de la commune : Le Bouscat

Code INSEE : 33069

CANALISATIONS DE DISTRIBUTION DE GAZ NATUREL EXPLOITÉES PAR LE DISTRIBUTEUR :

REGAZ

Siège Social : 211 avenue de Labarde – CS 10029
33070 Bordeaux Cedex

Ouvrages traversant la commune :

Nom de la canalisation	PMS (bar)	DN	Longueur dans la commune (en mètres)	Implantation	Distances S.U.P (en mètre de part et d'autre de la canalisation)		
					SUP1	SUP2	SUP3
CANALISATION MPC 250	16	250	22	Enterrée	30	5	5

Ouvrages ne traversant pas la commune, mais dont les zones d'effets atteignent cette dernière :

Non concerné.

Installations annexes situées sur la commune :

Non concerné.

Installations annexes non situées sur la commune, mais dont les zones d'effets atteignent cette dernière :

Non concerné.

Article 2 : Nature des constructions et aménagements concernées par ces dispositions

Conformément à l'article R. 555-30 b) du code de l'environnement, les servitudes sont les suivantes, en fonction des zones d'effets :

Servitude SUP1, correspondant à la zone d'effets létaux (PEL) du phénomène dangereux de référence majorant au sens de l'article R. 555-10-1 du code de l'environnement :

La délivrance d'un permis de construire relatif à un établissement recevant du public susceptible de recevoir plus de 100 personnes ou à un immeuble de grande hauteur et son ouverture est subordonnée à la fourniture d'une analyse de compatibilité ayant reçu l'avis favorable du transporteur ou, en cas d'avis défavorable du transporteur, l'avis favorable de la préfète rendu au vu de l'expertise mentionnée au III de l'article R 555-31 du code de l'environnement.

L'analyse de compatibilité est établie conformément aux dispositions de l'arrêté ministériel du 5 mars 2014 susvisé.

Servitude SUP2, correspondant à la zone d'effets létaux (PEL) du phénomène dangereux de référence réduit au sens de l'article R. 555-10-1 du code de l'environnement :

L'ouverture d'un établissement recevant du public susceptible de recevoir plus de 300 personnes ou d'un immeuble de grande hauteur est interdite.

Servitude SUP3, correspondant à la zone d'effets létaux significatifs (ELS) du phénomène dangereux de référence réduit au sens de l'article R. 555-10-1 du code de l'environnement :

L'ouverture d'un établissement recevant du public susceptible de recevoir plus de 100 personnes ou d'un immeuble de grande hauteur est interdite.

Article 3 :

Conformément à l'article R. 555-30-1 du code de l'environnement, les maires informent le transporteur de toute demande de permis de construire, de certificat d'urbanisme opérationnel ou de permis d'aménager concernant un projet situé dans l'une des zones définies à l'article 2.

Article 4 :

Les servitudes instituées par le présent arrêté sont annexées aux plans locaux d'urbanisme et aux cartes communales des communes concernées conformément aux articles L. 151-43, L. 153-60, L. 161-1 et L. 163-10 du code de l'urbanisme.

Article 5 : Publicité de l'arrêté

En application de l'article R. 554-60 du code de l'environnement, le présent arrêté sera publié au recueil des actes administratifs et sur le site internet de la Préfecture de la Gironde, puis adressé au maire de la commune du Bouscat.

Article 7 : Voies et délais de recours

Cet arrêté pourra faire l'objet d'un recours contentieux auprès du tribunal administratif de Bordeaux dans un délai de deux mois à compter de sa publication.

Article 8 : Exécution

Le secrétaire général de la préfecture de la Gironde, le président de l'établissement public compétent ou le maire de la commune du Bouscat, le directeur départemental des territoires et de la mer de la Gironde, la directrice régionale de l'environnement, de l'aménagement et du logement Nouvelle-Aquitaine sont chargés de l'application du présent arrêté dont une copie sera adressée au directeur général de la société REGAZ.

Fait à Bordeaux, le

10 MARS 2021

La Préfète

Pour la Préfète et par délégation,
le Secrétaire Général

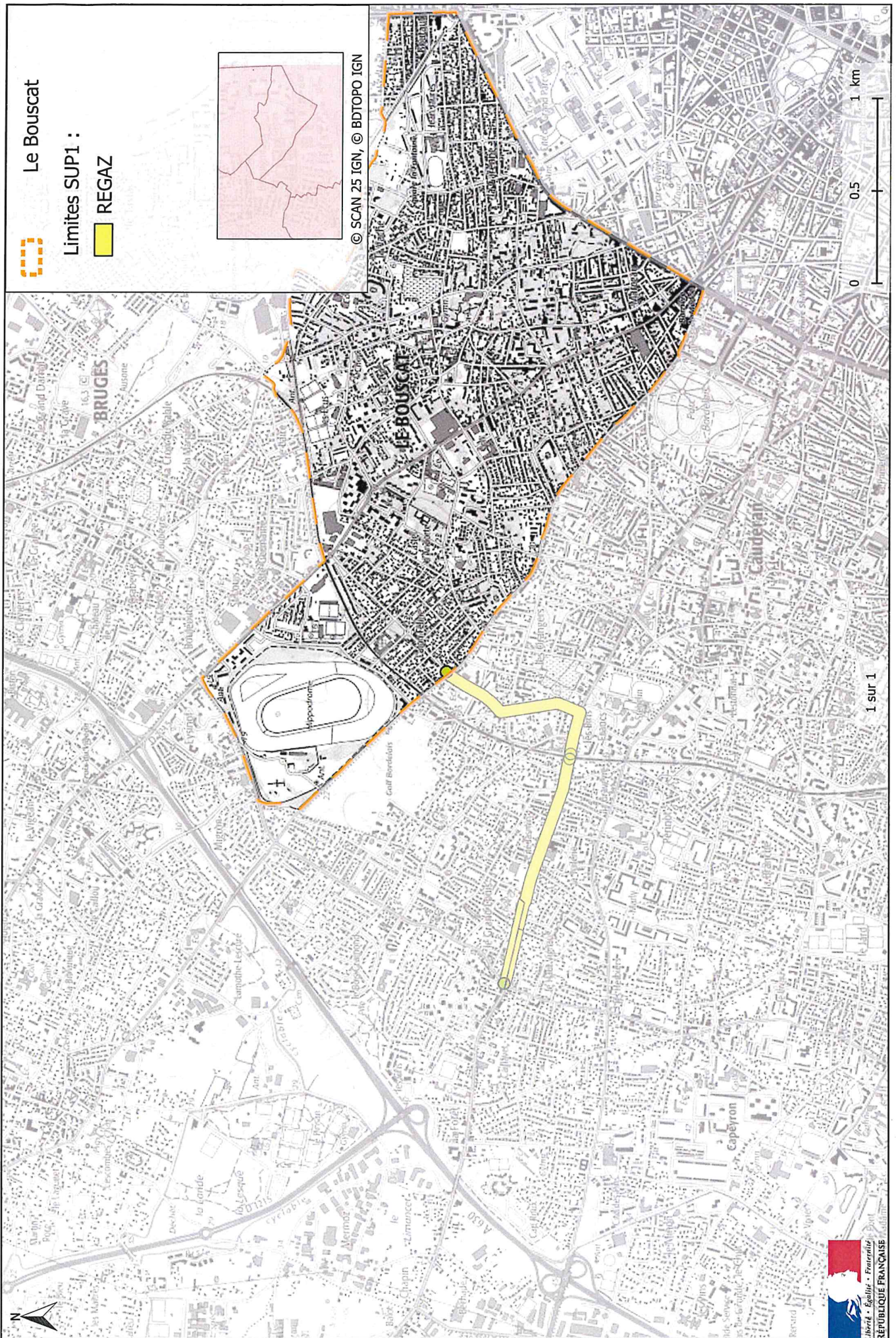
Christophe NOEL du PAYRAT

(1) La carte annexée au présent arrêté peut être consultée dans les services de :

- la préfecture de la Gironde,
- la direction régionale de l'environnement, de l'aménagement et du logement Nouvelle-Aquitaine
- l'établissement public compétent ou la mairie concernée

ANNEXE : Plan au 1/25 000^{ème}

Servitudes d'utilité publique autour des canalisations de transport de matières dangereuses



DREAL Nouvelle Aquitaine

33-2021-03-10-00032

Arrêté préfectoral instituant des servitudes d'utilité publique prenant en compte la maîtrise des risques autour des canalisations de transport de gaz naturel ou assimilé, d'hydrocarbures et de produits chimiques (commune de Bruges).

ARRÊTÉ PRÉFECTORAL

instituant des servitudes d'utilité publique prenant en compte la maîtrise des risques autour des canalisations de transport de gaz naturel ou assimilé, d'hydrocarbures et de produits chimiques

Commune de Bruges
La Préfète de la Gironde

VU le code de l'environnement, et notamment ses articles L. 555-16, R. 555-30, R. 555-30-1 et R. 555-31 ;

VU le code de l'urbanisme et notamment ses articles L. 101-2, L. 132-1, L. 132-2, L. 151-1 et suivants, L. 153-60, L. 161-1 et suivants, L. 163-10, R. 431-16 ;

VU le code de la construction et de l'habitation, notamment ses articles R. 122-22 et R. 123-46 ;

VU l'arrêté ministériel du 5 mars 2014 définissant les modalités d'application du chapitre V du titre V du livre V du code de l'environnement et portant règlement de la sécurité des canalisations de transport de gaz naturel ou assimilé, d'hydrocarbures et de produits chimiques ;

VU l'étude de dangers générique du distributeur REGAZ en date du 01/02/2017 ;

VU le rapport de la Direction régionale de l'environnement, de l'aménagement et du logement de la région Nouvelle-Aquitaine en date du 10 novembre 2020 ;

VU l'avis émis par le Conseil départemental de l'environnement et des risques sanitaires et technologiques de la Gironde le 3 décembre 2020 ;

CONSIDÉRANT que selon l'article L. 555-16 du code de l'environnement, les canalisations de transport de gaz naturel ou assimilé, d'hydrocarbures et de produits chimiques doivent faire l'objet d'institution de servitudes d'utilité publique relatives à la maîtrise de l'urbanisation en raison des dangers et des inconvénients qu'elles présentent ;

CONSIDÉRANT que selon l'article R. 555-30 b) du code de l'environnement pris en application du troisième alinéa de l'article L. 555-16, trois périmètres à l'intérieur desquels s'appliquent les dispositions en matière de maîtrise de l'urbanisation sont définis ; les critères de ces périmètres sont déterminés par les risques susceptibles d'être créés par une canalisation de transport en service, notamment les risques d'incendie, d'explosion ou d'émanation de produits toxiques, menaçant gravement la santé ou la sécurité des personnes.

SUR PROPOSITION du secrétaire général de la préfecture de la Gironde,

ARRÊTE :

Article 1^{er} : Canalisations et communes concernées

Des servitudes d'utilité publique (SUP) sont instituées dans les zones d'effets générées par les phénomènes dangereux susceptibles de se produire sur les canalisations de transport décrites ci-après, conformément aux distances figurant dans les tableaux ci-dessous et reproduites sur la carte annexée ⁽¹⁾ au présent arrêté.

Seules les distances SUP1 sont reproduites dans la carte annexée au présent arrêté. Les restrictions supplémentaires fixées par l'article 2 pour les projets d'urbanisme dont l'emprise atteint les SUP2 ou SUP3 sont mises en œuvre dans le cadre de l'instruction de l'analyse de compatibilité obligatoire pour tout projet dont l'emprise atteint la SUP1.

NOTA : Dans les tableaux ci-dessous :

- PMS : Pression Maximale de Service de la canalisation
- DN : Diamètre Nominal de la canalisation.
- Distances S.U.P : Distances en mètres de part et d'autre de la canalisation définissant les limites des zones concernées par les servitudes d'utilité publique.

En cas d'écart entre les valeurs des distances SUP figurant dans les tableaux ci-dessous et la représentation cartographique des SUP telle qu'annexée au présent arrêté, les valeurs des tableaux font foi, appliquées au tracé réel des canalisations concernées.

Nom de la commune : Bruges

Code INSEE : 33075

CANALISATIONS DE DISTRIBUTION DE GAZ NATUREL EXPLOITÉES PAR LE DISTRIBUTEUR :

REGAZ

Siège Social : 211 avenue de Labarde – CS 10029
33070 Bordeaux Cedex

Ouvrages traversant la commune :

Non concerné.

Ouvrages ne traversant pas la commune, mais dont les zones d'effets atteignent cette dernière :

Nom de la canalisation	PMS (bar)	DN	Implantation	Distances S.U.P. en mètres (de part et d'autre de la canalisation)		
				SUP1	SUP2	SUP3
CANALISATION MPC 300	16	300	Enterrée	40	5	5

Installations annexes situées sur la commune :

Non concerné.

Installations annexes non situées sur la commune, mais dont les zones d'effets atteignent cette dernière :

Nom de l'installation	Distances S.U.P. en mètres (à partir de l'installation)		
	SUP1 (*)	SUP2	SUP3
Sectionnement aérien de Blanquefort	12	8	8

* NOTA : Si la SUP1 du tracé adjacent est plus large que celle de l'installation annexe, c'est elle qui doit être prise en compte au droit de l'installation annexe.

Article 2 : Nature des constructions et aménagements concernées par ces dispositions

Conformément à l'article R. 555-30 b) du code de l'environnement, les servitudes sont les suivantes, en fonction des zones d'effets :

Servitude SUP1, correspondant à la zone d'effets létaux (PEL) du phénomène dangereux de référence majorant au sens de l'article R. 555-10-1 du code de l'environnement :

La délivrance d'un permis de construire relatif à un établissement recevant du public susceptible de recevoir plus de 100 personnes ou à un immeuble de grande hauteur et son ouverture est subordonnée à la fourniture d'une analyse de compatibilité ayant reçu l'avis favorable du transporteur ou, en cas d'avis défavorable du transporteur, l'avis favorable de la préfète rendu au vu de l'expertise mentionnée au III de l'article R 555-31 du code de l'environnement.

L'analyse de compatibilité est établie conformément aux dispositions de l'arrêté ministériel du 5 mars 2014 susvisé.

Servitude SUP2, correspondant à la zone d'effets létaux (PEL) du phénomène dangereux de référence réduit au sens de l'article R. 555-10-1 du code de l'environnement :

L'ouverture d'un établissement recevant du public susceptible de recevoir plus de 300 personnes ou d'un immeuble de grande hauteur est interdite.

Servitude SUP3, correspondant à la zone d'effets létaux significatifs (ELS) du phénomène dangereux de référence réduit au sens de l'article R. 555-10-1 du code de l'environnement :

L'ouverture d'un établissement recevant du public susceptible de recevoir plus de 100 personnes ou d'un immeuble de grande hauteur est interdite.

Article 3 :

Conformément à l'article R. 555-30-1 du code de l'environnement, les maires informent le transporteur de toute demande de permis de construire, de certificat d'urbanisme opérationnel ou de permis d'aménager concernant un projet situé dans l'une des zones définies à l'article 2.

Article 4 :

Les servitudes instituées par le présent arrêté sont annexées aux plans locaux d'urbanisme et aux cartes communales des communes concernées conformément aux articles L. 151-43, L. 153-60, L. 161-1 et L. 163-10 du code de l'urbanisme.

Article 5 : Publicité de l'arrêté

En application de l'article R. 554-60 du code de l'environnement, le présent arrêté sera publié au recueil des actes administratifs et sur le site internet de la Préfecture de la Gironde, puis adressé au maire de la commune de Bruges.

Article 7 : Voies et délais de recours

Cet arrêté pourra faire l'objet d'un recours contentieux auprès du tribunal administratif de Bordeaux dans un délai de deux mois à compter de sa publication.

Article 8 : Exécution

Le secrétaire général de la préfecture de la Gironde, le président de l'établissement public compétent ou le maire de la commune de Bruges, le directeur départemental des territoires et de la mer de la Gironde, la directrice régionale de l'environnement, de l'aménagement et du logement Nouvelle-Aquitaine sont chargés de l'application du présent arrêté dont une copie sera adressée au directeur général de la société REGAZ.

Fait à Bordeaux, le **10 MARS 2021**

La Préfète

Pour la Préfète, par délégation,
le Secrétaire Général

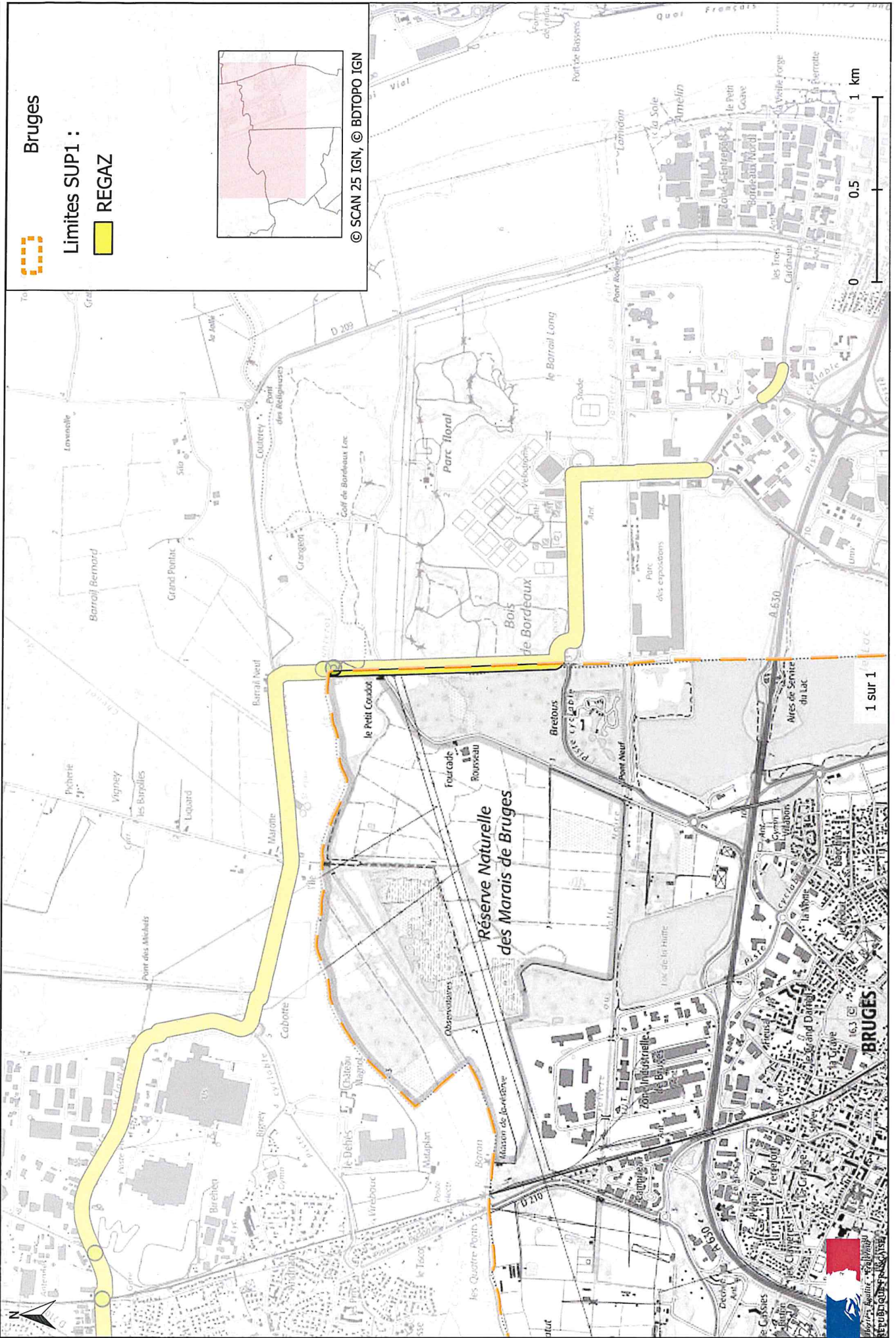
Christophe NOEL du PAYRAT

(1) La carte annexée au présent arrêté peut être consultée dans les services de :

- la préfecture de la Gironde,
- la direction régionale de l'environnement, de l'aménagement et du logement Nouvelle-Aquitaine
- l'établissement public compétent ou la mairie concernée

ANNEXE : Plan au 1/25 000^{ème}

Servitudes d'utilité publique autour des canalisations de transport de matières dangereuses



DREAL Nouvelle Aquitaine

33-2021-03-10-00033

Arrêté préfectoral instituant des servitudes d'utilité publique prenant en compte la maîtrise des risques autour des canalisations de transport de gaz naturel ou assimilé, d'hydrocarbures et de produits chimiques (commune de Cadillac).



**PRÉFÈTE
DE LA GIRONDE**

*Liberté
Égalité
Fraternité*

**Direction régionale de l'environnement,
de l'aménagement et du logement
Nouvelle – Aquitaine
Service Environnement Industriel**

ARRÊTÉ PRÉFECTORAL

instituant des servitudes d'utilité publique prenant en compte la maîtrise des risques autour des canalisations de transport de gaz naturel ou assimilé, d'hydrocarbures et de produits chimiques

Commune de Cadillac
La Préfète de la Gironde

VU le code de l'environnement, et notamment ses articles L. 555-16, R. 555-30, R. 555-30-1 et R. 555-31 ;

VU le code de l'urbanisme et notamment ses articles L. 101-2, L. 132-1, L. 132-2, L. 151-1 et suivants, L. 153-60, L. 161-1 et suivants, L. 163-10, R. 431-16 ;

VU le code de la construction et de l'habitation, notamment ses articles R. 122-22 et R. 123-46 ;

VU l'arrêté ministériel du 5 mars 2014 définissant les modalités d'application du chapitre V du titre V du livre V du code de l'environnement et portant règlement de la sécurité des canalisations de transport de gaz naturel ou assimilé, d'hydrocarbures et de produits chimiques ;

VU l'étude de dangers générique du distributeur GRDF en date du 27 avril 2016 ;

VU le rapport de la Direction régionale de l'environnement, de l'aménagement et du logement de la région Nouvelle-Aquitaine en date du 10 novembre 2020 ;

VU l'avis émis par le Conseil départemental de l'environnement et des risques sanitaires et technologiques de la Gironde le 3 décembre 2020 ;

CONSIDÉRANT que selon l'article L. 555-16 du code de l'environnement, les canalisations de transport de gaz naturel ou assimilé, d'hydrocarbures et de produits chimiques doivent faire l'objet d'institution de servitudes d'utilité publique relatives à la maîtrise de l'urbanisation en raison des dangers et des inconvénients qu'elles présentent ;

CONSIDÉRANT que selon l'article R. 555-30 b) du code de l'environnement pris en application du troisième alinéa de l'article L. 555-16, trois périmètres à l'intérieur desquels s'appliquent les dispositions en matière de maîtrise de l'urbanisation sont définis ; les critères de ces périmètres sont déterminés par les risques susceptibles d'être créés par une canalisation de transport en service, notamment les risques d'incendie, d'explosion ou d'émanation de produits toxiques, menaçant gravement la santé ou la sécurité des personnes.

SUR PROPOSITION du secrétaire général de la préfecture de la Gironde,

ARRÊTE :

Article 1^{er} : Canalisations et communes concernées

Des servitudes d'utilité publique (SUP) sont instituées dans les zones d'effets générées par les phénomènes dangereux susceptibles de se produire sur les canalisations de transport décrites ci-après, conformément aux distances figurant dans les tableaux ci-dessous et reproduites sur la carte annexée⁽¹⁾ au présent arrêté.

Seules les distances SUP1 sont reproduites dans la carte annexée au présent arrêté. Les restrictions supplémentaires fixées par l'article 2 pour les projets d'urbanisme dont l'emprise atteint les SUP2 ou SUP3 sont mises en œuvre dans le cadre de l'instruction de l'analyse de compatibilité obligatoire pour tout projet dont l'emprise atteint la SUP1.

NOTA : Dans les tableaux ci-dessous :

- PMS : Pression Maximale de Service de la canalisation
- DN : Diamètre Nominal de la canalisation.
- Distances S.U.P : Distances en mètres de part et d'autre de la canalisation définissant les limites des zones concernées par les servitudes d'utilité publique.

En cas d'écart entre les valeurs des distances SUP figurant dans les tableaux ci-dessous et la représentation cartographique des SUP telle qu'annexée au présent arrêté, les valeurs des tableaux font foi, appliquées au tracé réel des canalisations concernées.

Nom de la commune : Cadillac

Code INSEE : 33081

CANALISATIONS DE DISTRIBUTION DE GAZ NATUREL EXPLOITÉES PAR LE DISTRIBUTEUR :

GRDF

Siège Social : 6 Rue Condorcet – TSA 60800
75009 Paris

Ouvrages traversant la commune :

Nom de la canalisation	PMS (bar)	DN	Longueur dans la commune (en mètres)	Implantation	Distances S.U.P (en mètre de part et d'autre de la canalisation)		
					SUP1	SUP2	SUP3
GRDF MPC	20	100	811	Enterrée	10	5	5
GRDF MPC	20	100	127	Aérienne	9	8	8

Ouvrages ne traversant pas la commune, mais dont les zones d'effets atteignent cette dernière :

Non concerné

Installations annexes situées sur la commune :

Nom de l'installation	Distances S.U.P. en mètres (à partir de l'installation)		
	SUP1 (*)	SUP2	SUP3
GRDF MPC Poste de distribution Cadillac	20	5	5

* NOTA : Si la SUP1 du tracé adjacent est plus large que celle de l'installation annexe, c'est elle qui doit être prise en compte au droit de l'installation annexe.

Installations annexes non situées sur la commune, mais dont les zones d'effets atteignent cette dernière :

Non concerné.

Article 2 : Nature des constructions et aménagements concernées par ces dispositions

Conformément à l'article R. 555-30 b) du code de l'environnement, les servitudes sont les suivantes, en fonction des zones d'effets :

Servitude SUP1, correspondant à la zone d'effets létaux (PEL) du phénomène dangereux de référence majorant au sens de l'article R. 555-10-1 du code de l'environnement :

La délivrance d'un permis de construire relatif à un établissement recevant du public susceptible de recevoir plus de 100 personnes ou à un immeuble de grande hauteur et son ouverture est subordonnée à la fourniture d'une analyse de compatibilité ayant reçu l'avis favorable du transporteur ou, en cas d'avis défavorable du transporteur, l'avis favorable de la préfète rendu au vu de l'expertise mentionnée au III de l'article R 555-31 du code de l'environnement.

L'analyse de compatibilité est établie conformément aux dispositions de l'arrêté ministériel du 5 mars 2014 susvisé.

Servitude SUP2, correspondant à la zone d'effets létaux (PEL) du phénomène dangereux de référence réduit au sens de l'article R. 555-10-1 du code de l'environnement :

L'ouverture d'un établissement recevant du public susceptible de recevoir plus de 300 personnes ou d'un immeuble de grande hauteur est interdite.

Servitude SUP3, correspondant à la zone d'effets létaux significatifs (ELS) du phénomène dangereux de référence réduit au sens de l'article R. 555-10-1 du code de l'environnement :

L'ouverture d'un établissement recevant du public susceptible de recevoir plus de 100 personnes ou d'un immeuble de grande hauteur est interdite.

Article 3 :

Conformément à l'article R. 555-30-1 du code de l'environnement, les maires informent le transporteur de toute demande de permis de construire, de certificat d'urbanisme opérationnel ou de permis d'aménager concernant un projet situé dans l'une des zones définies à l'article 2.

Article 4 :

Les servitudes instituées par le présent arrêté sont annexées aux plans locaux d'urbanisme et aux cartes communales des communes concernées conformément aux articles L. 151-43, L. 153-60, L. 161-1 et L. 163-10 du code de l'urbanisme.

Article 5 : Publicité de l'arrêté

En application de l'article R. 554-60 du code de l'environnement, le présent arrêté sera publié au recueil des actes administratifs et sur le site internet de la Préfecture de la Gironde, puis adressé au maire de la commune de Cadillac.

Article 6 : Voies et délais de recours

Cet arrêté pourra faire l'objet d'un recours contentieux auprès du tribunal administratif de Bordeaux dans un délai de deux mois à compter de sa publication.

Article 7 : Exécution

Le secrétaire général de la préfecture de la Gironde, le président de l'établissement public compétent ou le maire de la commune de Cadillac, le directeur départemental des territoires et de la mer de la Gironde, la directrice régionale de l'environnement, de l'aménagement et du logement Nouvelle-Aquitaine sont chargés de l'application du présent arrêté dont une copie sera adressée au directeur général de la société GRDF.

Fait à Bordeaux, le **10 MARS 2021**

La Préfète

Pour la Préfète et par délégation,
le Secrétaire Général

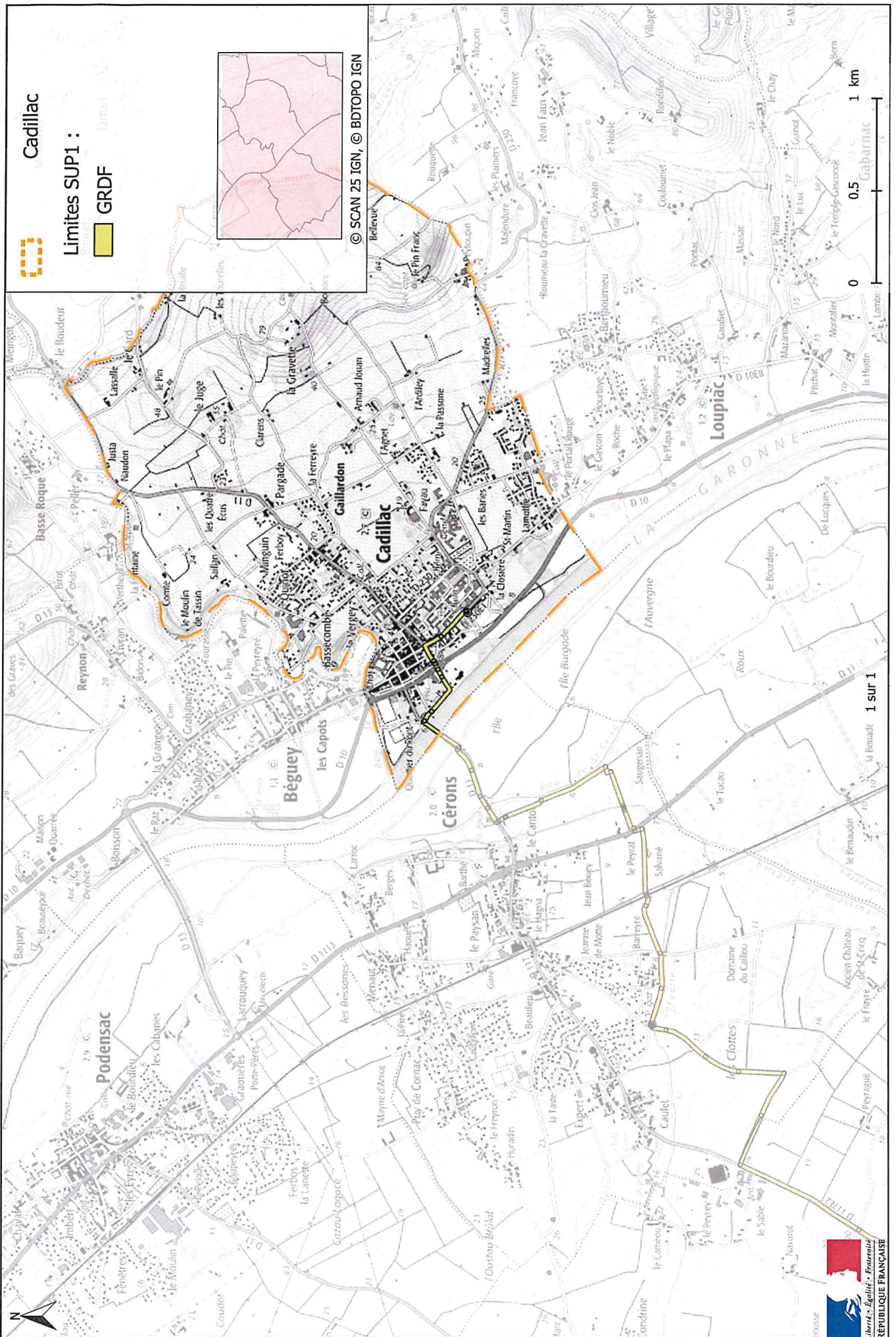
Christophe NOEL du PAYRAT

(1) La carte annexée au présent arrêté peut être consultée dans les services de :

- *la préfecture de la Gironde,*
- *la direction régionale de l'environnement, de l'aménagement et du logement Nouvelle-Aquitaine*
- *l'établissement public compétent ou la mairie concernée*

ANNEXE : Plan au 1/25 000^{ème}

Servitudes d'utilité publique autour des canalisations de transport de matières dangereuses



DREAL Nouvelle Aquitaine

33-2021-03-10-00009

Arrêté préfectoral instituant des servitudes d'utilité publique prenant en compte la maîtrise des risques autour des canalisations de transport de gaz naturel ou assimilé, d'hydrocarbures et de produits chimiques. Commune d'Ambès.



ARRÊTÉ PRÉFECTORAL

instituant des servitudes d'utilité publique prenant en compte la maîtrise des risques autour des canalisations de transport de gaz naturel ou assimilé, d'hydrocarbures et de produits chimiques

Commune d'Ambès
La Préfète de la Gironde

VU le code de l'environnement, et notamment ses articles L. 555-16, R. 555-30, R. 555-30-1 et R. 555-31 ;

VU le code de l'urbanisme et notamment ses articles L. 101-2, L. 132-1, L. 132-2, L. 151-1 et suivants, L. 153-60, L. 161-1 et suivants, L. 163-10, R. 431-16 ;

VU le code de la construction et de l'habitation, notamment ses articles R. 122-22 et R. 123-46 ;

VU l'arrêté ministériel du 5 mars 2014 définissant les modalités d'application du chapitre V du titre V du livre V du code de l'environnement et portant règlement de la sécurité des canalisations de transport de gaz naturel ou assimilé, d'hydrocarbures et de produits chimiques ;

VU l'arrêté préfectoral n°33-2017-01-06-030 du 6 janvier 2017 instituant des servitudes d'utilité publique prenant en compte la maîtrise des risques autour des canalisations de transport de gaz naturel ou assimilé, d'hydrocarbures et de produits chimiques sur la commune d'Ambès.

VU l'étude de dangers générique du transporteur TEREKA (ex. TIGF) en date du 12/09/2019 ;

VU l'étude de dangers du transporteur VERMILION en date du 29/03/2019 ;

VU l'étude de dangers de la canalisation portuaire du transporteur VERMILION n° DRA-17-162563-03178C du 30/11/2018 ;

VU l'étude de dangers du transporteur EPG rev 0 de 2017 ;

VU le rapport de la Direction régionale de l'environnement, de l'aménagement et du logement de la région Nouvelle-Aquitaine en date du 10 novembre 2020 ;

VU l'avis émis par le Conseil départemental de l'environnement et des risques sanitaires et technologiques de la Gironde le 3 décembre 2020 ;

CONSIDÉRANT que selon l'article L. 555-16 du code de l'environnement, les canalisations de transport de gaz naturel ou assimilé, d'hydrocarbures et de produits chimiques doivent faire l'objet d'institution de servitudes d'utilité publique relatives à la maîtrise de l'urbanisation en raison des dangers et des inconvénients qu'elles présentent ;

CONSIDÉRANT que selon l'article R. 555-30 b) du code de l'environnement pris en application du troisième alinéa de l'article L. 555-16, trois périmètres à l'intérieur desquels s'appliquent les dispositions en matière de maîtrise de l'urbanisation sont définis ; les critères de ces périmètres sont déterminés par les risques susceptibles d'être créés par une canalisation de transport en service, notamment les risques d'incendie, d'explosion ou d'émanation de produits toxiques, menaçant gravement la santé ou la sécurité des personnes.

SUR PROPOSITION du secrétaire général de la préfecture de la Gironde,

ARRÊTE :

Article 1^{er} : Canalisations et communes concernées

Des servitudes d'utilité publique (SUP) sont instituées dans les zones d'effets générées par les phénomènes dangereux susceptibles de se produire sur les canalisations de transport décrites ci-après, conformément aux distances figurant dans les tableaux ci-dessous et reproduites sur la carte annexée ⁽¹⁾ au présent arrêté.

Seules les distances SUP1 sont reproduites dans la carte annexée au présent arrêté. Les restrictions supplémentaires fixées par l'article 2 pour les projets d'urbanisme dont l'emprise atteint les SUP2 ou SUP3 sont mises en œuvre dans le cadre de l'instruction de l'analyse de compatibilité obligatoire pour tout projet dont l'emprise atteint la SUP1.

NOTA : Dans les tableaux ci-dessous :

- PMS : Pression Maximale de Service de la canalisation
- DN : Diamètre Nominal de la canalisation.
- Distances S.U.P : Distances en mètres de part et d'autre de la canalisation définissant les limites des zones concernées par les servitudes d'utilité publique.

En cas d'écart entre les valeurs des distances SUP figurant dans les tableaux ci-dessous et la représentation cartographique des SUP telle qu'annexée au présent arrêté, les valeurs des tableaux font foi, appliquées au tracé réel des canalisations concernées.

Nom de la commune : Ambès

Code INSEE : 33004

1) CANALISATIONS DE TRANSPORT DE GAZ NATUREL EXPLOITÉES PAR LE TRANSPORTEUR :

TEREGA (ex. TIGF)
40 Avenue de l'Europe – CS 20522
64010 Pau Cedex

Ouvrages traversant la commune :

Nom de la canalisation	PMS (bar)	DN	Longueur dans la commune (en mètres)	Implantation	Distances S.U.P. (en mètres de part et d'autre de la canalisation)		
					SUP1	SUP2	SUP3
33 - DN 300 LUDON-AMBES	66.2	300	1452	Enterrée	95	5	5
33 - DN 300 CENTRALE EDF AMBES	65.7	300	467	Enterrée	95	5	5
33 - DN 100-080 ORION ENGIN. CARBONS -AMBES	65.7	100	2654	Enterrée	25	5	5
33 - DN 080-200 GRDF AMBES ZI	66.2	200	1181	Enterrée	55	5	5
33 - DN 050 GrDF AMBES ZI	67	50	49	Enterrée	10	5	5
33 - DN 050 GrDF AMBES VILLE	66.2	50	1354	Enterrée	10	5	5

33 - DN 050 KURITA FRANCE AMBES	66.2	50	2217	Enterrée	10	5	5
33 - DN 050 YARA AMBES	67	50	11	Aérienne	13	13	13
33 - DN 050 YARA AMBES	67	50	72	Enterrée	10	5	5
33 - DN 300 SAINT LOUBES - AMBES	65.7	300	2824	Enterrée	95	5	5
33 - DN 300 AMBES DEPART BASSENS-AMBES	65.7	300	3	Aérienne	95	13	13
33 - DN 300 AMBES DEPART BASSENS-AMBES	65.7	300	2988	Enterrée	95	5	5
33 - DN 200 AMBES-BASSENS	66.2	200	802	Enterrée	55	5	5
33 - DN 200 AMBES - TAURIAC	66.2	200	2769	Enterrée	55	5	5

Ouvrages ne traversant pas la commune, mais dont les zones d'effets atteignent cette dernière :

Néant

Installations annexes situées sur la commune :

Nom de l'installation	Distances S.U.P. en mètres (à partir de l'installation)		
	SUP1 (*)	SUP2	SUP3
PS-AMBES	35	6	6
PS-AMBES, KURITA France	35	6	6
PS-AMBES, GRDF VILLE	35	6	6
PS-AMBES, YARA	35	6	6
PS-AMBES, DEPART BASSENS	35	6	6
PL-YARA DEMARRAGE AMBES	35	6	6
RO-SECURITE YARA DEMARRAGE AMBES	35	6	6
PL-GRDF AMBES VILLE	35	6	6
RO-SECURITE GRDF AMBES VILLE	35	6	6
PL-GRDF AMBES ZI	35	6	6
RO-SECURITE GRDF AMBES ZI	35	6	6
PL-KURITA FRANCE AMBES	35	6	6
RO-SEC KURITA FRANCE AMBES	35	6	6
RO-SEC. ORION ENGINEERED CARBONS AMBES	35	6	6

* NOTA : Si la SUP1 du tracé adjacent est plus large que celle de l'installation annexe, c'est elle qui doit être prise en compte au droit de l'installation annexe.

Installations annexes non situées sur la commune, mais dont les zones d'effets atteignent cette dernière :

Néant

2) CANALISATIONS DE TRANSPORT D'HYDROCARBURES LIQUIDES (ESSENCE) EXPLOITÉES PAR LE TRANSPORTEUR :

Entrepôt Pétrolier de la Gironde – EPG
10, lieu-dit la Gragnodère - BP 20
33810 AMBES

Ouvrages traversant la commune :

Nom de la canalisation	PMS (bar)	DN	Longueur dans la commune (en mètres)	Implantation	Distances S.U.P (en mètre de part et d'autre de la canalisation)		
					SUP1	SUP2	SUP3
Liaison 501 enterrée - DN400 entre le dépôt EPG et l'appointement 501	20	400	616	Enterrée	120	15	10
Liaison 501 aérienne - DN400 entre le dépôt EPG et l'appointement 501	20	400	132	Aérienne	50	50	40
Liaison 511 enterrée - DN400 entre le dépôt EPG et l'appointement 511	20	400	1569	Enterrée	120	15	10
Liaison 511 aérienne - DN400 entre le dépôt EPG et l'appointement 511	20	400	121	Aérienne	50	50	40

Ouvrages ne traversant pas la commune, mais dont les zones d'effets atteignent cette dernière :

Néant

Installations annexes situées sur la commune :

Néant

Installations annexes non situées sur la commune, mais dont les zones d'effets atteignent cette dernière :

Néant

3) CANALISATIONS DE TRANSPORT D'HYDROCARBURES LIQUIDES (PÉTROLE BRUT) EXPLOITÉES PAR LE TRANSPORTEUR :

VERMILION REP SAS
 Recherche et Exploitation Pétrolières
 1762 route de Pontenx
 40161 PARENTIS-EN-BORN CEDEX

Ouvrages traversant la commune :

Nom de la canalisation	PMS (bar)	DN	Longueur dans la commune (en mètres)	Implantation	Distances S.U.P (en mètre de part et d'autre de la canalisation)		
					SUP1	SUP2	SUP3
DN450/300 – Appontements 511 et 512 vers site Vermilion	14	450	1503	Aérienne	460	75	70
PARENTIS_AMBES	19	308	860	Enterrée	160	15	10

Ouvrages ne traversant pas la commune, mais dont les zones d'effets atteignent cette dernière :

Néant

Installations annexes situées sur la commune :

Nom de l'installation	Distances S.U.P. en mètres (à partir de l'installation)		
	SUP1 (*)	SUP2	SUP3
CHAMBRE A VANNE – SPBA	160	15	10
ARRIVEE – AMBES	160	15	10
STATION DE POMPAGE – site Vermilion	460	75	70
RBV117 – site Vermilion	460	75	70
VM923 – appontement 512	460	75	70
VAO93 – appontement 512	460	75	70
VAO92 – appontement 512	460	75	70

* NOTA : Si la SUP1 du tracé adjacent est plus large que celle de l'installation annexe, c'est elle qui doit être prise en compte au droit de l'installation annexe.

Installations annexes non situées sur la commune, mais dont les zones d'effets atteignent cette dernière :

Néant

Article 2 : Nature des constructions et aménagements concernées par ces dispositions

Conformément à l'article R. 555-30 b) du code de l'environnement, les servitudes sont les suivantes, en fonction des zones d'effets :

Servitude SUP1, correspondant à la zone d'effets létaux (PEL) du phénomène dangereux de référence majorant au sens de l'article R. 555-10-1 du code de l'environnement :

La délivrance d'un permis de construire relatif à un établissement recevant du public susceptible de recevoir plus de 100 personnes ou à un immeuble de grande hauteur et son ouverture est subordonnée à la fourniture d'une analyse de compatibilité ayant reçu l'avis favorable du transporteur ou, en cas d'avis défavorable du transporteur, l'avis favorable de la préfète rendu au vu de l'expertise mentionnée au III de l'article R 555-31 du code de l'environnement.

L'analyse de compatibilité est établie conformément aux dispositions de l'arrêté ministériel du 5 mars 2014 susvisé.

Servitude SUP2, correspondant à la zone d'effets létaux (PEL) du phénomène dangereux de référence réduit au sens de l'article R. 555-10-1 du code de l'environnement :

L'ouverture d'un établissement recevant du public susceptible de recevoir plus de 300 personnes ou d'un immeuble de grande hauteur est interdite.

Servitude SUP3, correspondant à la zone d'effets létaux significatifs (ELS) du phénomène dangereux de référence réduit au sens de l'article R. 555-10-1 du code de l'environnement :

L'ouverture d'un établissement recevant du public susceptible de recevoir plus de 100 personnes ou d'un immeuble de grande hauteur est interdite.

Article 3 :

Conformément à l'article R. 555-30-1 du code de l'environnement, les maires informent le transporteur de toute demande de permis de construire, de certificat d'urbanisme opérationnel ou de permis d'aménager concernant un projet situé dans l'une des zones définies à l'article 2.

Article 4 :

Les servitudes instituées par le présent arrêté sont annexées aux plans locaux d'urbanisme et aux cartes communales des communes concernées conformément aux articles L. 151-43, L. 153-60, L. 161-1 et L. 163-10 du code de l'urbanisme.

Article 5 :

Le présent arrêté annule et remplace l'arrêté préfectoral n°33-2017-01-06-030 du 6 janvier 2017 susvisé.

Article 6 : Publicité de l'arrêté

En application de l'article R. 554-60 du code de l'environnement, le présent arrêté sera publié au recueil des actes administratifs et sur le site internet de la Préfecture de la Gironde, puis adressé au maire de la commune d'Ambès.

Article 7 : Voies et délais de recours

Cet arrêté pourra faire l'objet d'un recours contentieux auprès du tribunal administratif de Bordeaux dans un délai de deux mois à compter de sa publication.

Article 8 : Exécution

Le secrétaire général de la préfecture de la Gironde, le président de l'établissement public compétent ou le maire de la commune d'Ambès, le directeur départemental des territoires et de la mer de la Gironde, la directrice régionale de l'environnement, de l'aménagement et du logement Nouvelle-Aquitaine sont chargés de l'application du présent arrêté dont une copie sera adressée aux directeurs généraux des sociétés TEREKA, EPG et Vermilion.

Fait à Bordeaux, le **10 MARS 2021**

La Préfète

Pour la Préfète et par délégation,
le Secrétaire Général

Christophe NOEL du PAYRAT

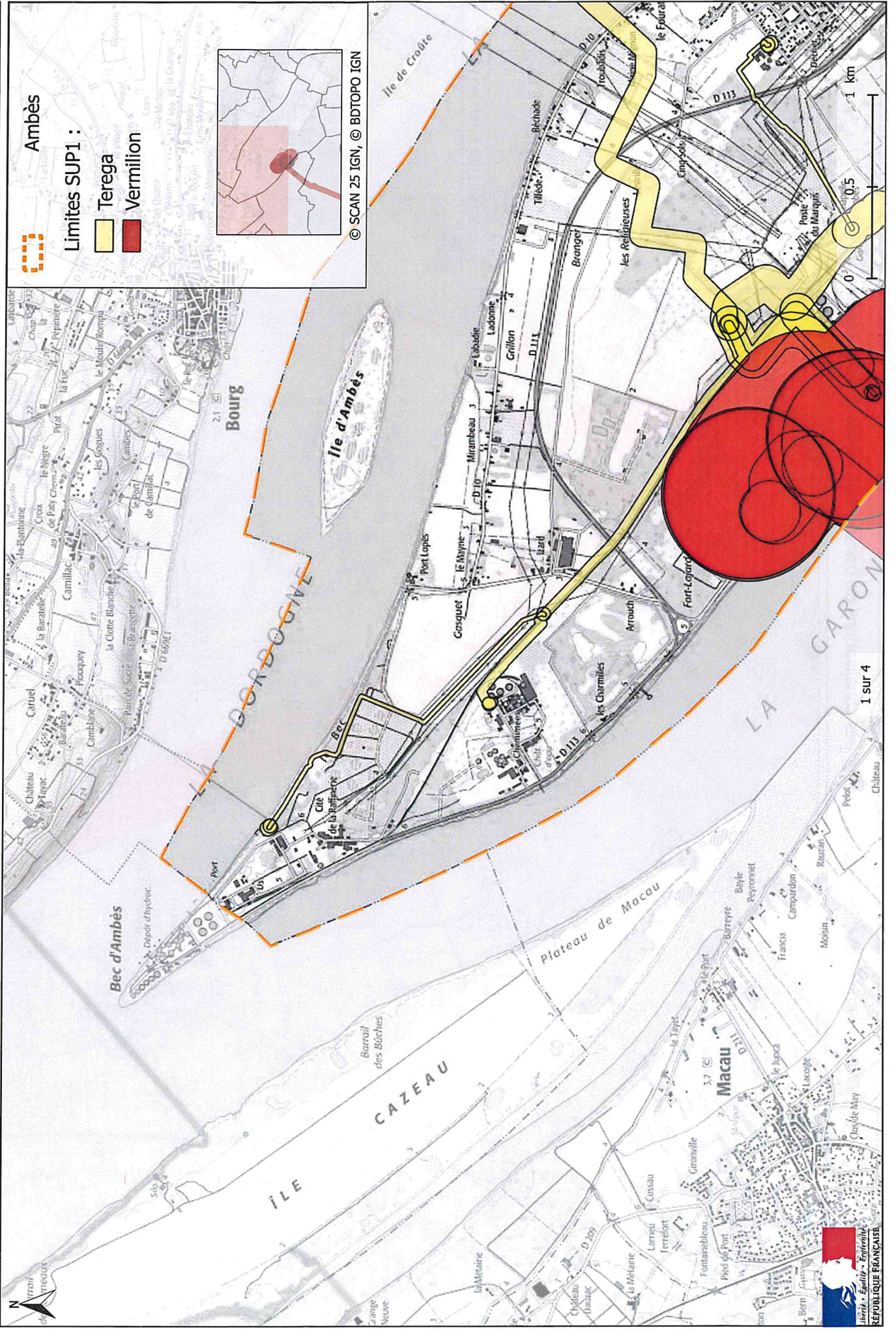
(1) La carte annexée au présent arrêté peut être consultée dans les services de :

- la préfecture de la Gironde,
- la direction régionale de l'environnement, de l'aménagement et du logement Nouvelle-Aquitaine
- l'établissement public compétent ou la mairie concernée

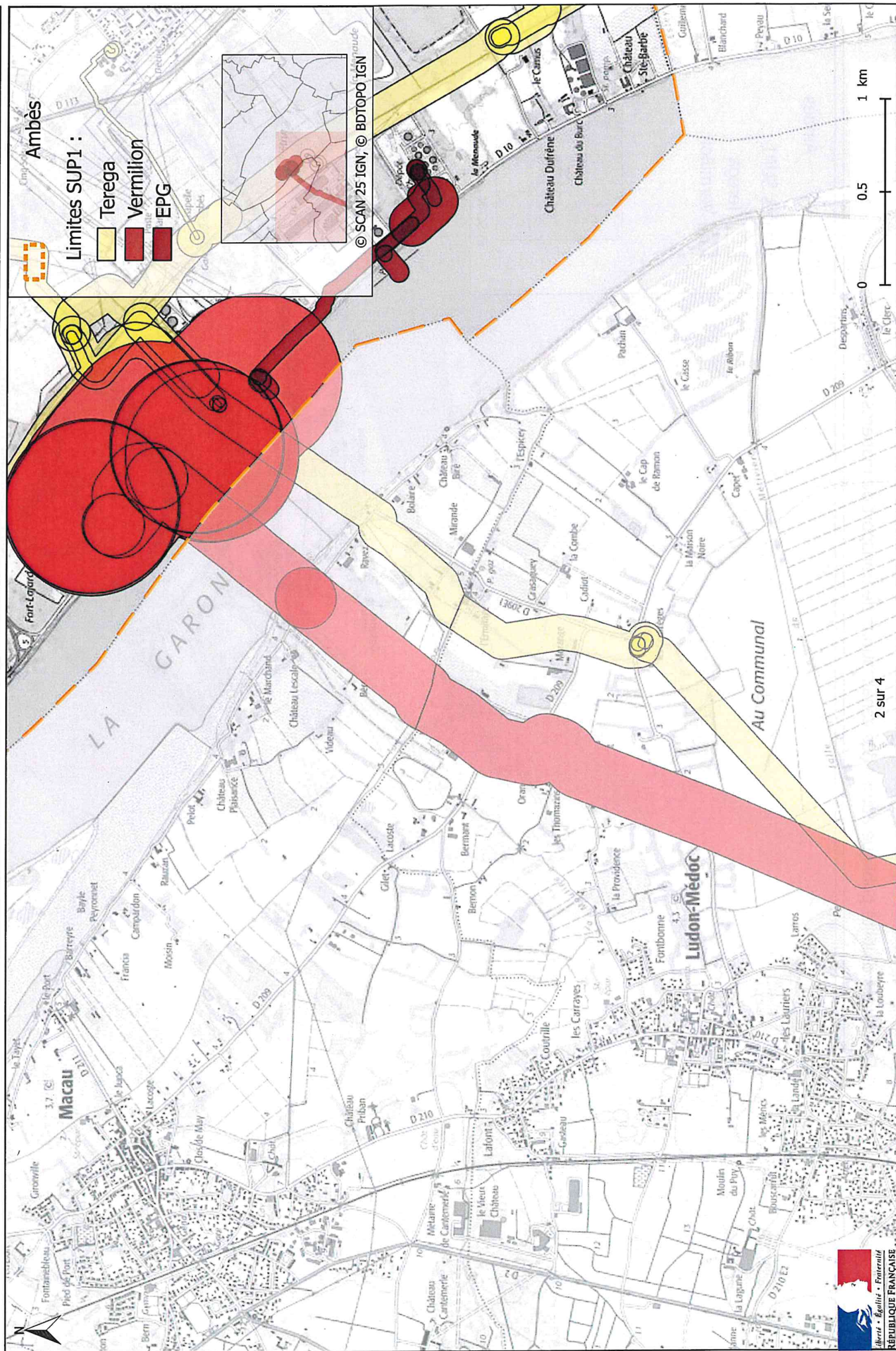
ANNEXE : Plan au 1/25 000^{ème}

DATE DE LA DERNIERE MODIFICATION : 10/03/2021
N° DE LA DERNIERE MODIFICATION : 00009
N° DE LA DERNIERE MODIFICATION : 00009

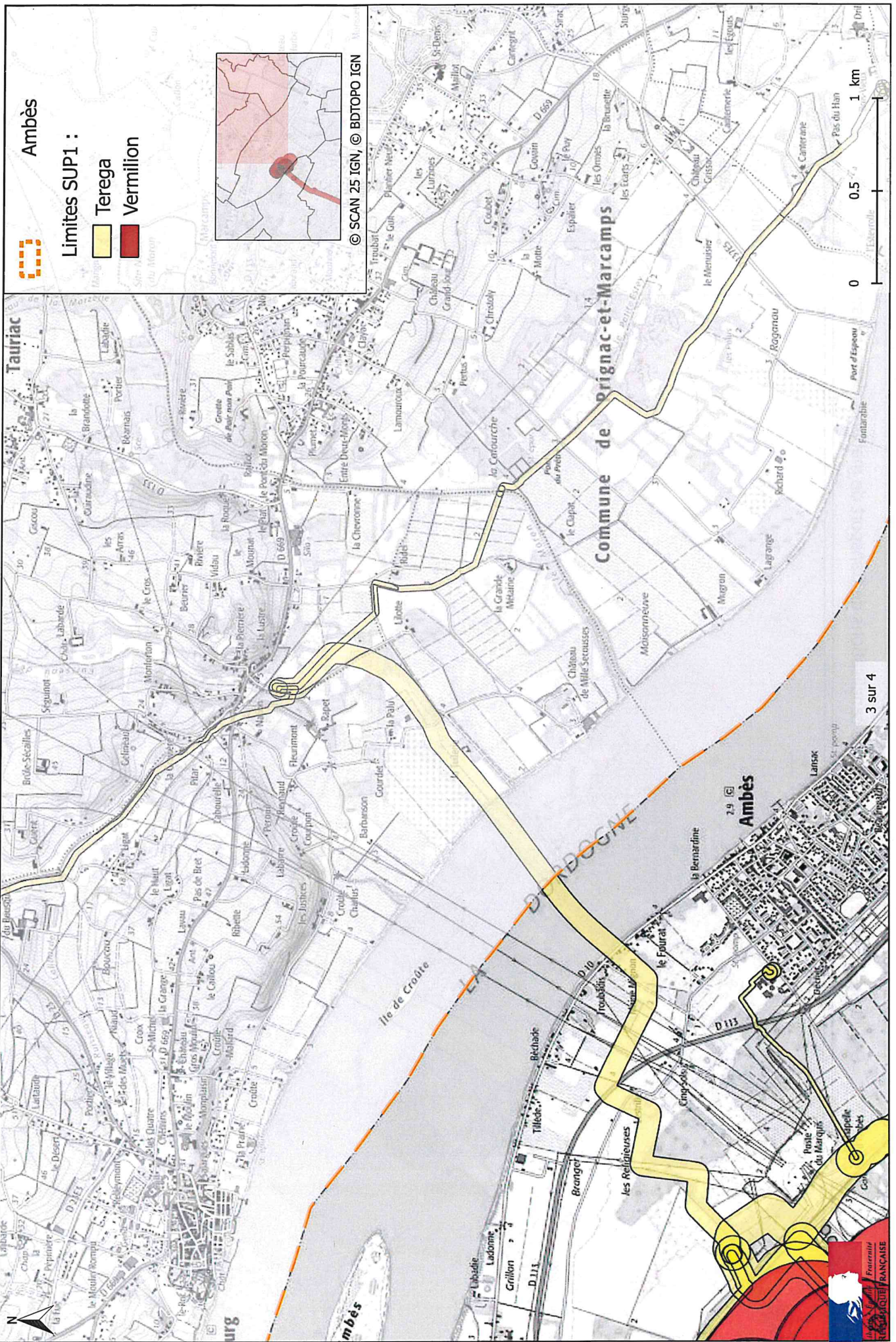
Servitudes d'utilité publique autour des canalisations de transport de matières dangereuses



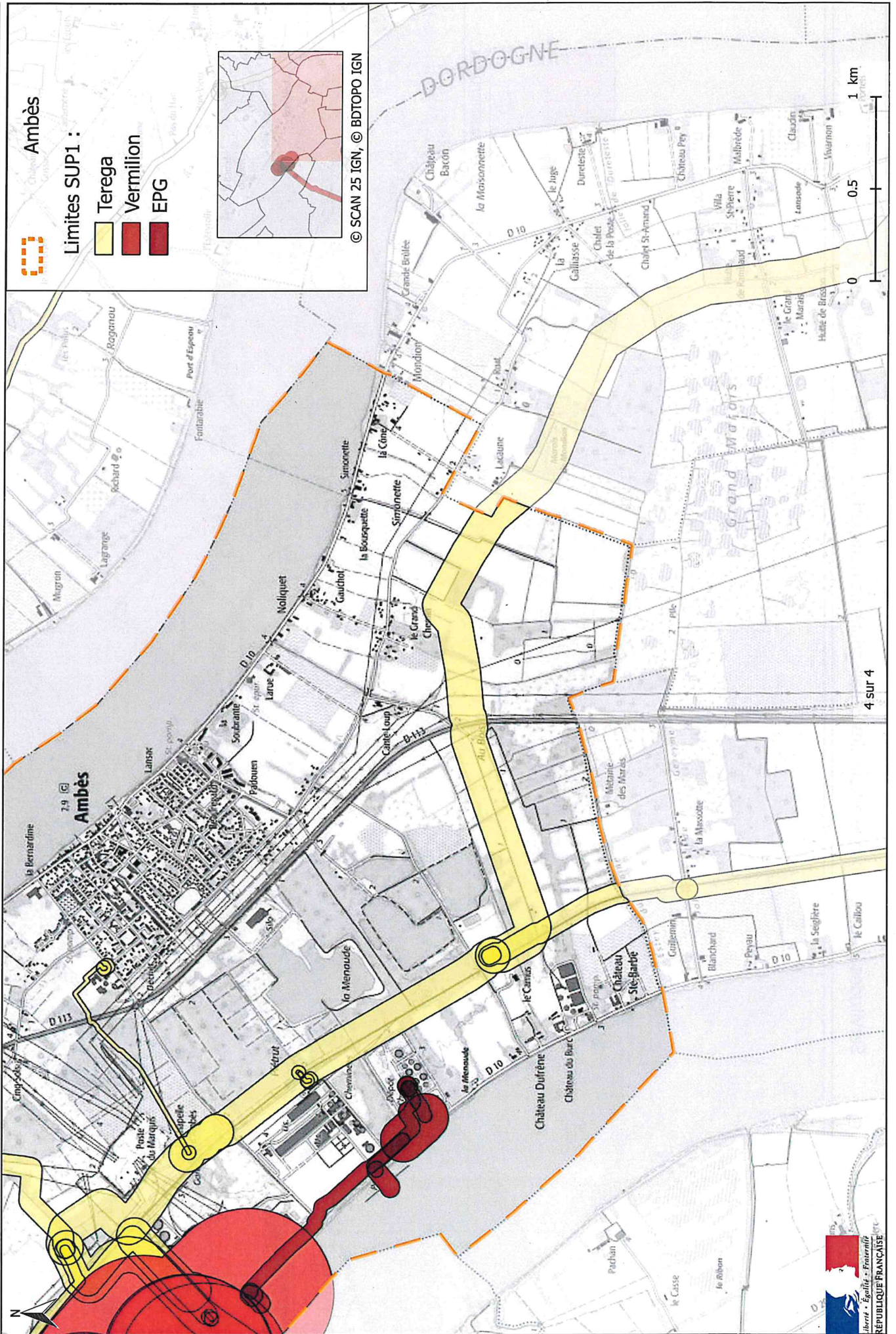
Servitudes d'utilité publique autour des canalisations de transport de matières dangereuses



Servitudes d'utilité publique autour des canalisations de transport de matières dangereuses



Servitudes d'utilité publique autour des canalisations de transport de matières dangereuses



DREAL Nouvelle Aquitaine

33-2021-03-10-00010

Arrêté préfectoral instituant des servitudes d'utilité publique prenant en compte la maîtrise des risques autour des canalisations de transport de gaz naturel ou assimilé, d'hydrocarbures et de produits chimiques (commune d'Andernos-Les-Bains)



**PRÉFÈTE
DE LA GIRONDE**

*Liberté
Égalité
Fraternité*

**Direction régionale de l'environnement,
de l'aménagement et du logement
Nouvelle – Aquitaine
Service Environnement Industriel**

ARRÊTÉ PRÉFECTORAL

**instituant des servitudes d'utilité publique prenant en compte la maîtrise des
risques autour des canalisations de transport de gaz naturel ou assimilé,
d'hydrocarbures et de produits chimiques**

**Commune d'Andernos-les-Bains
La Préfète de la Gironde**

VU le code de l'environnement, et notamment ses articles L. 555-16, R. 555-30, R. 555-30-1 et R. 555-31 ;

VU le code de l'urbanisme et notamment ses articles L. 101-2, L. 132-1, L. 132-2, L. 151-1 et suivants, L. 153-60, L. 161-1 et suivants, L. 163-10, R. 431-16 ;

VU le code de la construction et de l'habitation, notamment ses articles R. 122-22 et R. 123-46 ;

VU l'arrêté ministériel du 5 mars 2014 définissant les modalités d'application du chapitre V du titre V du livre V du code de l'environnement et portant règlement de la sécurité des canalisations de transport de gaz naturel ou assimilé, d'hydrocarbures et de produits chimiques ;

VU l'étude de dangers du transporteur VERMILION en date du 29/03/2019 ;

VU le rapport de la Direction régionale de l'environnement, de l'aménagement et du logement de la région Nouvelle-Aquitaine en date du 10 novembre 2020 ;

VU l'avis émis par le Conseil départemental de l'environnement et des risques sanitaires et technologiques de la Gironde le 3 décembre 2020 ;

CONSIDÉRANT que selon l'article L. 555-16 du code de l'environnement, les canalisations de transport de gaz naturel ou assimilé, d'hydrocarbures et de produits chimiques doivent faire l'objet d'institution de servitudes d'utilité publique relatives à la maîtrise de l'urbanisation en raison des dangers et des inconvénients qu'elles présentent ;

CONSIDÉRANT que selon l'article R. 555-30 b) du code de l'environnement pris en application du troisième alinéa de l'article L. 555-16, trois périmètres à l'intérieur desquels s'appliquent les dispositions en matière de maîtrise de l'urbanisation sont définis ; les critères de ces périmètres sont déterminés par les risques susceptibles d'être créés par une canalisation de transport en service, notamment les risques d'incendie, d'explosion ou d'émanation de produits toxiques, menaçant gravement la santé ou la sécurité des personnes.

SUR PROPOSITION du secrétaire général de la préfecture de la Gironde,

ARRÊTE :

15 rue Arthur Ranc,
CS 60539, 86020 POITIERS CEDEX
Téléphone: 05 49 55 63 63
www.nouvelle-aquitaine.developpement-durable.gouv.fr

1/5

Article 1^{er} : Canalisations et communes concernées

Des servitudes d'utilité publique (SUP) sont instituées dans les zones d'effets générées par les phénomènes dangereux susceptibles de se produire sur les canalisations de transport décrites ci-après, conformément aux distances figurant dans les tableaux ci-dessous et reproduites sur la carte annexée ⁽¹⁾ au présent arrêté.

Seules les distances SUP1 sont reproduites dans la carte annexée au présent arrêté. Les restrictions supplémentaires fixées par l'article 2 pour les projets d'urbanisme dont l'emprise atteint les SUP2 ou SUP3 sont mises en œuvre dans le cadre de l'instruction de l'analyse de compatibilité obligatoire pour tout projet dont l'emprise atteint la SUP1.

NOTA : Dans les tableaux ci-dessous :

- PMS : Pression Maximale de Service de la canalisation
- DN : Diamètre Nominal de la canalisation.
- Distances S.U.P : Distances en mètres de part et d'autre de la canalisation définissant les limites des zones concernées par les servitudes d'utilité publique.

En cas d'écart entre les valeurs des distances SUP figurant dans les tableaux ci-dessous et la représentation cartographique des SUP telle qu'annexée au présent arrêté, les valeurs des tableaux font foi, appliquées au tracé réel des canalisations concernées.

Nom de la commune : Andernos-les-Bains

Code INSEE : 33005

CANALISATIONS DE TRANSPORT D'HYDROCARBURES LIQUIDES (PÉTROLE BRUT) EXPLOITÉES PAR LE TRANSPORTEUR :

VERMILION REP SAS
Recherche et Exploitation Pétrolières
1762 route de Pontenx
40161 PARENTIS-EN-BORN CEDEX

Ouvrages traversant la commune :

Nom de la canalisation	PMS (bar)	DN	Longueur dans la commune (en mètres)	Implantation	Distances S.U.P (en mètre de part et d'autre de la canalisation)		
					SUP1	SUP2	SUP3
GUAGNOT_BERGANTON	55	157	4537	Enterrée	90	15	10

Ouvrages ne traversant pas la commune, mais dont les zones d'effets atteignent cette dernière :

Néant

Installations annexes situées sur la commune :

Nom de l'installation	Distances S.U.P. en mètres (à partir de l'installation)		
	SUP1 (*)	SUP2	SUP3
RG RUISSEAU DU CIRES	90	15	10

Installations annexes non situées sur la commune, mais dont les zones d'effets atteignent cette dernière :

Nom de l'installation	Distances S.U.P. en mètres (à partir de l'installation)		
	SUP1 (*)	SUP2	SUP3
RD RUISSEAU DU CIRES	90	15	10

Article 2 : Nature des constructions et aménagements concernés par ces dispositions

Conformément à l'article R. 555-30 b) du code de l'environnement, les servitudes sont les suivantes, en fonction des zones d'effets :

Servitude SUP1, correspondant à la zone d'effets létaux (PEL) du phénomène dangereux de référence majorant au sens de l'article R. 555-10-1 du code de l'environnement :

La délivrance d'un permis de construire relatif à un établissement recevant du public susceptible de recevoir plus de 100 personnes ou à un immeuble de grande hauteur et son ouverture est subordonnée à la fourniture d'une analyse de compatibilité ayant reçu l'avis favorable du transporteur ou, en cas d'avis défavorable du transporteur, l'avis favorable de la préfète rendu au vu de l'expertise mentionnée au III de l'article R 555-31 du code de l'environnement.

L'analyse de compatibilité est établie conformément aux dispositions de l'arrêté ministériel du 5 mars 2014 susvisé.

Servitude SUP2, correspondant à la zone d'effets létaux (PEL) du phénomène dangereux de référence réduit au sens de l'article R. 555-10-1 du code de l'environnement :

L'ouverture d'un établissement recevant du public susceptible de recevoir plus de 300 personnes ou d'un immeuble de grande hauteur est interdite.

Servitude SUP3, correspondant à la zone d'effets létaux significatifs (ELS) du phénomène dangereux de référence réduit au sens de l'article R. 555-10-1 du code de l'environnement :

L'ouverture d'un établissement recevant du public susceptible de recevoir plus de 100 personnes ou d'un immeuble de grande hauteur est interdite.

Article 3 :

Conformément à l'article R. 555-30-1 du code de l'environnement, les maires informent le transporteur de toute demande de permis de construire, de certificat d'urbanisme opérationnel ou de permis d'aménager concernant un projet situé dans l'une des zones définies à l'article 2.

Article 4 :

Les servitudes instituées par le présent arrêté sont annexées aux plans locaux d'urbanisme et aux cartes communales des communes concernées conformément aux articles L. 151-43, L. 153-60, L. 161-1 et L. 163-10 du code de l'urbanisme.

Article 5 : Publicité de l'arrêté

En application de l'article R. 554-60 du code de l'environnement, le présent arrêté sera publié au recueil des actes administratifs et sur le site internet de la Préfecture de la Gironde, puis adressé au maire de la commune d'Andernos-les-Bains.

Article 6 : Voies et délais de recours

Cet arrêté pourra faire l'objet d'un recours contentieux auprès du tribunal administratif de Bordeaux dans un délai de deux mois à compter de sa publication.

Article 7 : Exécution

Le secrétaire général de la préfecture de la Gironde, le président de l'établissement public compétent ou le maire de la commune d'Andernos-les-Bains, le directeur départemental des territoires et de la mer de la Gironde, la directrice régionale de l'environnement, de l'aménagement et du logement Nouvelle-Aquitaine sont chargés de l'application du présent arrêté dont une copie sera adressée au directeur général de la société Vermilion.

Fait à Bordeaux, le

10 MARS 2021

La Préfète

Pour la Préfète et par délégation,
le Secrétaire Général

Christophe NOEL du PAYRAT

(1) La carte annexée au présent arrêté peut être consultée dans les services de :

- *la préfecture de la Gironde,*
- *la direction régionale de l'environnement, de l'aménagement et du logement Nouvelle-Aquitaine*
- *l'établissement public compétent ou la mairie concernée*

ANNEXE : Plan au 1/25 000^{ème}

Servitudes d'utilité publique autour des canalisations de transport de matières dangereuses

